

КАРТА-ПЛАН ТЕРРИТОРИИ

Пояснительная записка

1. Сведения о территории выполнения комплексных кадастровых работ: 72:24:0607010

(наименование субъекта Российской Федерации, муниципального образования, населенного пункта, уникальные учетные номера кадастровых кварталов, иные сведения, позволяющие определить местоположение территории, на которой выполняются комплексные кадастровые работы, например, наименование садоводческого или огороднического некоммерческого товарищества, гаражного кооператива, элемента планировочной структуры)

2. Основания выполнения комплексных кадастровых работ:

Наименование, дата и номер документа, на основании которого выполняются комплексные кадастровые работы: "05" мая 2023 г. , 2100

3. Дата подготовки карты-плана территории: "12" января 2024 г.

4. Сведения о заказчике(ах) комплексных кадастровых работ:

В отношении юридического лица, органа местного самоуправления муниципального района, муниципального округа или городского округа либо уполномоченного исполнительного органа государственной власти субъекта Российской Федерации:

полное или сокращенное (в случае, если имеется) наименование: Департамент градостроительства и землепользования Администрации города Тобольска
основной государственный регистрационный номер: 1077206000431
идентификационный номер налогоплательщика: 7206034870

В отношении физического лица или представителя физических или юридических лиц:

фамилия, имя, отчество (последнее - при наличии): -
страховой номер индивидуального лицевого счета в системе обязательного пенсионного страхования Российской Федерации (СНИЛС): -

Наименование и реквизиты документа, подтверждающие полномочия представителя заказчика(ов) комплексных кадастровых работ: -

Адрес электронной почты (для направления уведомления о результатах внесения сведений в Единый государственный реестр недвижимости): -

5. Сведения об исполнителе комплексных кадастровых работ:

Полное или сокращенное (в случае, если имеется) наименование и адрес юридического лица, с которым заключен государственный или муниципальный контракт либо договор подряда на выполнение комплексных кадастровых работ: ООО "ТЗК"

Фамилия, имя, отчество кадастрового инженера (последнее - при наличии): Басова Ирина Павловна и основной государственный регистрационный номер кадастрового инженера индивидуального предпринимателя (ОГРНИП): -

Страховой номер индивидуального лицевого счета в системе обязательного пенсионного страхования Российской Федерации (СНИЛС) кадастрового инженера: 115-541-717 35

Уникальный реестровый номер кадастрового инженера в реестре саморегулируемой организации кадастровых инженеров и дата внесения сведений о физическом лице в такой реестр: 796, 2013-08-28

Полное или (в случае, если имеется) сокращенное наименование саморегулируемой организации кадастровых инженеров, членом которой является кадастровый инженер: Союз «Некоммерческое объединение кадастровых инженеров»

Контактный телефон: +73452514011

Почтовый адрес и адрес электронной почты, по которым осуществляется связь с кадастровым инженером: г. Тюмень, ул. Немцова, 4 ooo_tsk_2006@mail.ru

6. Перечень документов, использованных при подготовке карты-плана территории

№ п/п	Реквизиты документа				
	Вид	Дата	Номер	Наименование	Иные сведения
1	2	3	4	5	6
1	Кадастровый план территории	10.05.2023	КУВИ-001/2023-109226500	Кадастровый план территории кадастрового квартала 72:24:0607010	-

7. Пояснения к карте-плану территории

1. Комплексные кадастровые работы на территории кадастрового квартала 72:24:0607010 выполнены кадастровым инженером Басовой И.П., являющимся работником ООО «ГЗК», в рамках контракта № 2100 от «05» мая 2023 г., заключенного с Департаментом градостроительства и землепользования Администрации города Тобольска. Комплексные кадастровые работы проведены в соответствии Главой 4.1. Федерального закона "О кадастровой деятельности" от 24.07.2007 N 221-ФЗ. На территории кадастрового квартала 72:24:0607010 расположены 255 земельных участка, сведения о которых содержатся в Едином государственном реестре недвижимости, 9 зданий, сооружений, объектов незавершенного строительства, сведения о которых содержатся в Едином государственном реестре недвижимости. Уточнены границы 15 земельных участков, сведения о которых содержатся в Едином государственном реестре недвижимости, а также исправлена реестровая ошибка местоположения границ 1 земельного участка, сведения о которых содержатся в Едином государственном реестре недвижимости. В ходе проведения ККР выявлено, что земельные участки с кадастровыми номерами 72:24:0607010:16, 72:24:0607010:204, 72:24:0607010:61, 72:24:0607010:135, 72:24:0607010:75, 72:24:0607010:232, 72:24:0607010:144, 72:24:0607010:206, 72:24:0607010:138, 72:24:0607010:83, 72:24:0607010:190, 72:24:0607010:66, 72:24:0607010:153, 72:24:0607010:71, 72:24:0607010:240, 72:24:0607010:69, 72:24:0607010:77, 72:24:0607010:213, 72:24:0607010:12, 72:24:0607010:168, 72:24:0607010:158, 72:24:0607010:84, 72:24:0607010:198, 72:24:0607010:80, 72:24:0607010:76, 72:24:0607010:132, 72:24:0607010:218, 72:24:0607010:46, 72:24:0607010:13, 72:24:0607010:163, 72:24:0607010:30, 72:24:0607010:247, 72:24:0607010:73, 72:24:0607010:4, 72:24:0607010:134, 72:24:0607010:34, 72:24:0607010:81, 72:24:0607010:159, 72:24:0607010:37, 72:24:0607010:186, 72:24:0607010:146, 72:24:0607010:175, 72:24:0607010:68, 72:24:0607010:238, 72:24:0607010:172, 72:24:0607010:152, 72:24:0607010:173, 72:24:0607010:49, 72:24:0607010:54, 72:24:0607010:22, 72:24:0607010:148, 72:24:0607010:48, 72:24:0607010:63, 72:24:0607010:244, 72:24:0607010:236, 72:24:0607010:165, 72:24:0607010:64, 72:24:0607010:53, 72:24:0607010:214, 72:24:0607010:62, 72:24:0607010:231, 72:24:0607010:18, 72:24:0607010:60, 72:24:0607010:33, 72:24:0607010:56, 72:24:0607010:191, 72:24:0607010:179, 72:24:0607010:15, 72:24:0607010:192, 72:24:0607010:94, 72:24:0607010:161, 72:24:0607010:156, 72:24:0607010:176, 72:24:0607010:57, 72:24:0607010:79, 72:24:0607010:170, 72:24:0607010:147, 72:24:0607010:82, 72:24:0607010:51, 72:24:0607010:5, 72:24:0607010:67 фактически не располагаются в границах кадастрового квартала, в отношении которого проводятся ККР, в связи с чем указанные объекты в карте-плане территории включены не были. Земельные участки с кадастровыми номерами 72:24:0607010:210, 72:24:0607010:126, 72:24:0607010:166, 72:24:0607010:189, 72:24:0607010:193, 72:24:0607010:103, 72:24:0607010:50, 72:24:0607010:10, 72:24:0607010:72, 72:24:0607010:44, 72:24:0607010:97, 72:24:0607010:183, 72:24:0607010:262, 72:24:0607010:125, 72:24:0607010:216, 72:24:0607010:119, 72:24:0607010:225, 72:24:0607010:150, 72:24:0607010:43, 72:24:0607010:230, 72:24:0607010:140, 72:24:0607010:92, 72:24:0607010:157, 72:24:0607010:3, 72:24:0607010:171, 72:24:0607010:23, 72:24:0607010:95, 72:24:0607010:203, 72:24:0607010:235, 72:24:0607010:167, 72:24:0607010:229, 72:24:0607010:243, 72:24:0607010:89, 72:24:0607010:19, 72:24:0607010:41, 72:24:0607010:139, 72:24:0607010:208, 72:24:0607010:96, 72:24:0607010:162, 72:24:0607010:131, 72:24:0607010:151, 72:24:0607010:211, 72:24:0607010:74, 72:24:0607010:237, 72:24:0607010:47, 72:24:0607010:120, 72:24:0607010:17, 72:24:0607010:233, 72:24:0607010:141, 72:24:0607010:124, 72:24:0607010:90, 72:24:0607010:111, 72:24:0607010:188, 72:24:0607010:129, 72:24:0607010:227, 72:24:0607010:32, 72:24:0607010:136, 72:24:0607010:223, 72:24:0607010:121, 72:24:0607010:27, 72:24:0607010:197, 72:24:0607010:137, 72:24:0607010:52, 72:24:0607010:207, 72:24:0607010:184, 72:24:0607010:42, 72:24:0607010:209, 72:24:0607010:215, 72:24:0607010:123, 72:24:0607010:86, 72:24:0607010:195, 72:24:0607010:177, 72:24:0607010:40, 72:24:0607010:234, 72:24:0607010:2, 72:24:0607010:115, 72:24:0607010:102, 72:24:0607010:39, 72:24:0607010:112, 72:24:0607010:239, 72:24:0607010:226, 72:24:0607010:201, 72:24:0607010:142, 72:24:0607010:241, 72:24:0607010:59, 72:24:0607010:36, 72:24:0607010:178, 72:24:0607010:160, 72:24:0607010:199, 72:24:0607010:99, 72:24:0607010:25, 72:24:0607010:185, 72:24:0607010:130, 72:24:0607010:29, 72:24:0607010:169, 72:24:0607010:21, 72:24:0607010:205, 72:24:0607010:26, 72:24:0607010:182, 72:24:0607010:220, 72:24:0607010:20, 72:24:0607010:219, 72:24:0607010:58, 72:24:0607010:217, 72:24:0607010:91, 72:24:0607010:87, 72:24:0607010:149, 72:24:0607010:122, 72:24:0607010:133, 72:24:0607010:45, 72:24:0607010:113, 72:24:0607010:224, 72:24:0607010:155,

7. Пояснения к карте-плану территории

72:24:0607010:55, 72:24:0607010:221, 72:24:0607010:187, 72:24:0607010:117, 72:24:0607010:110, 72:24:0607010:118, 72:24:0607010:98, 72:24:0607010:194, 72:24:0607010:101, 72:24:0607010:107, 72:24:0607010:93, 72:24:0607010:28, 72:24:0607010:24 не удалось идентифицировать на местности. В сведениях ЕГРН выявлены дублирующие сведения об объектах с кадастровыми номерами 72:24:0607010:199 и 72:24:0607010:193, 72:24:0607010:42 и 72:24:0607010:92, 72:24:0607010:32 и 72:24:0607010:112, 72:24:0607010:115 и 72:24:0607010:19, 72:24:0607010:90 и 72:24:0607010:110, 72:24:0607010:121 и 72:24:0607010:137. Эти объекты не включены в карта-план территории, т.к. их не удалось идентифицировать на местности. В ходе выполнения ККР уточнено местоположение 3 объектов капитального строительства, сведения о которых содержатся в Едином государственном реестре недвижимости. В ходе проведения ККР выявлено, что объекты капитального строительства с кадастровыми номерами 72:24:0607010:259, 72:24:0607010:261 фактически не располагаются в границах кадастрового квартала, в отношении которого проводятся ККР, в связи с чем указанные объекты в карте-плане территории включены не были. Объекты капитального строительства с кадастровыми номерами 72:24:0607010:267, 72:24:0607010:393 не удалось идентифицировать на местности. Другие земельные участки, сведения ЕГРН о которых не соответствуют установленным на основании Федерального закона от 13 июля 2015 года N 218-ФЗ "О государственной регистрации недвижимости" требованиям к описанию местоположения границ земельных участков, расположенные в кадастровом 72:24:0607010 отсутствуют. Образование земельных участков, предусмотренном ст. 42.1 Федерального закона "О кадастровой деятельности" от 24.07.2007 N 221-ФЗ, в рамках ККР не проводилось.

Сведения о пунктах геодезической сети и средствах измерений

1. Сведения о пунктах геодезической сети:

№ п/п	Вид геодезической сети	Название пункта геодезической сети и тип знака	Система координат пункта геодезической сети	Координаты пункта, м		Дата обследования "23" ноября 2018 г.		
						Сведения о состоянии		
				Х	У	наружного знака пункта	центра пункта	марки центра пункта
1	2	3	4	5	6	7	8	9
1	2	Тугарский, сигн	МСК-72, зона 2	301700.22	1493929.21	-	-	-
2	2	Ипкуль, сигн	МСК-72, зона 2	363181.22	1503545.39	-	-	-
3	3	Горьковка, пир	МСК-72, зона 2	333503.16	1449443.36	-	-	-

2. Сведения об использованных средствах измерений

№ п/п	Наименование и обозначение типа средства измерений - прибора (инструмента, аппаратуры)	Заводской или серийный номер средства измерений	Реквизиты свидетельства о поверке прибора (инструмента, аппаратуры) и (или) срок действия поверки
1	2	3	4
-	-	-	-

Сведения об уточняемых земельных участках

1. Сведения о характерных точках границы уточняемого земельного участка с кадастровым номером 72:24:0607010:228 :

Система координат МСК-72, зона 2

Зона №2

Обозначение характерных точек границ	Координаты, м				Метод определения координат	Формулы, примененные для расчета средней квадратической погрешности определения координат характерных точек границ (M _t), с подставленными в такие формулы значениями и итоговые (вычисленные) значения M _t , м	Описание закрепления точки
	содержатся в Едином государственном реестре недвижимости		определены в результате выполнения комплексных кадастровых работ				
	X	Y	X	Y			
1	2	3	4	5	6	7	8
н1У	-	-	450323.40	2538907.23	Метод спутниковых геодезических измерений (определений)	0.1	-
н2У	-	-	450305.13	2538918.99	Метод спутниковых геодезических измерений (определений)	0.1	-
н3У	-	-	450281.37	2538884.67	Метод спутниковых геодезических измерений (определений)	0.1	-
н4У	-	-	450299.97	2538871.64	Метод спутниковых геодезических измерений (определений)	0.1	-
н5У	-	-	450321.43	2538903.54	Метод спутниковых геодезических измерений (определений)	0.1	-
н1У	-	-	450323.40	2538907.23	Метод спутниковых геодезических измерений (определений)	0.1	-

2. Сведения о частях границ уточняемого земельного участка с кадастровым номером 72:24:0607010:228 :

Обозначение части границ		Горизонтальное проложение (S), м	Описание прохождения части границ	Сведения о согласовании местоположения границ (согласовано/спорное)
от т.	до т.			
1	2	3	4	5
н1У	н2У	21.73	-	-
н2У	н3У	41.74	-	-
н3У	н4У	22.71	-	-
н4У	н5У	38.45	-	-
н5У	н1У	4.18	-	-

3. Сведения о характеристиках уточняемого земельного участка с кадастровым номером 72:24:0607010:228 :		
№ п/п	Наименование характеристики земельного участка	Значение характеристики
1	2	3
1.	Адрес земельного участка	Российская Федерация, Тюменская область, г. Тобольск, С\т Дружба, ул. Озерная 115
1.1.	Сведения о местоположении земельного участка (при отсутствии адреса) в структурированном в соответствии с федеральной информационной адресной системой виде	-
1.2.	Дополнительные сведения о местоположении земельного участка	-
2.	Площадь земельного участка \pm величина погрешности определения (вычисления) площади ($P \pm \Delta P$), м ²	945 \pm 11
3.	Формула, примененная для вычисления предельной погрешности определения площади земельного участка, с подставленными значениями и итоговые (вычисленные) значения (ΔP), м ²	$\Delta P = 3.5 * M_{it} * \sqrt{P} = 3.5 * 0.1 * \sqrt{945} = 11$
4.	Площадь земельного участка согласно сведениям Единого государственного реестра недвижимости ($R_{кад}$), м ²	998
5.	Оценка расхождения P и $R_{кад}$ ($P - R_{кад}$), м ²	53
6.	Предельные минимальный и максимальный размеры земельного участка ($R_{мин}$ и $R_{макс}$), м ²	- -
7.	Вид (виды) разрешенного использования	садовый участок
7.1.	Дополнительные сведения об использовании земельного участка	-
8.	Кадастровый или иной государственный учетный номер (инвентарный) здания, сооружения, объекта незавершенного строительства, расположенного на земельном участке	-
9.	Сведения о земельных участках (землях общего пользования, территории общего пользования), посредством которых обеспечивается доступ	Земли общего пользования
10.	Иные сведения	-
4. Пояснения к сведениям об уточняемом земельном участке с кадастровым номером 72:24:0607010:228 :		
1.	-	

Сведения об уточняемых земельных участках

1. Сведения о характерных точках границы уточняемого земельного участка с кадастровым номером 72:24:0607010:65 :

Система координат МСК-72, зона 2

Зона №2

Обозначение характерных точек границ	Координаты, м				Метод определения координат	Формулы, примененные для расчета средней квадратической погрешности определения координат характерных точек границ (M _t), с подставленными в такие формулы значениями и итоговые (вычисленные) значения M _t , м	Описание закрепления точки
	содержатся в Едином государственном реестре недвижимости		определены в результате выполнения комплексных кадастровых работ				
	X	Y	X	Y			
1	2	3	4	5	6	7	8
н6У	-	-	450287.31	2538930.37	Метод спутниковых геодезических измерений (определений)	0.1	-
н7У	-	-	450266.46	2538901.37	Метод спутниковых геодезических измерений (определений)	0.1	-
н8У	-	-	450263.04	2538896.78	Метод спутниковых геодезических измерений (определений)	0.1	-
н3У	-	-	450281.37	2538884.67	Метод спутниковых геодезических измерений (определений)	0.1	-
н2У	-	-	450305.13	2538918.99	Метод спутниковых геодезических измерений (определений)	0.1	-
н6У	-	-	450287.31	2538930.37	Метод спутниковых геодезических измерений (определений)	0.1	-

2. Сведения о частях границ уточняемого земельного участка с кадастровым номером 72:24:0607010:65 :

Обозначение части границ		Горизонтальное проложение (S), м	Описание прохождения части границ	Сведения о согласовании местоположения границ (согласовано/спорное)
от т.	до т.			
1	2	3	4	5
н6У	н7У	35.72	-	-
н7У	н8У	5.72	-	-
н8У	н3У	21.97	-	-
н3У	н2У	41.74	-	-
н2У	н6У	21.14	-	-

3. Сведения о характеристиках уточняемого земельного участка с кадастровым номером 72:24:0607010:65 :		
№ п/п	Наименование характеристики земельного участка	Значение характеристики
1	2	3
1.	Адрес земельного участка	Российская Федерация, Тюменская область, г. Тобольск, Ст "Дружба", ул. Озерная 113
1.1.	Сведения о местоположении земельного участка (при отсутствии адреса) в структурированном в соответствии с федеральной информационной адресной системой виде	-
1.2.	Дополнительные сведения о местоположении земельного участка	-
2.	Площадь земельного участка \pm величина погрешности определения (вычисления) площади ($P \pm \Delta P$), м ²	894 \pm 10
3.	Формула, примененная для вычисления предельной погрешности определения площади земельного участка, с подставленными значениями и итоговые (вычисленные) значения (ΔP), м ²	$\Delta P = 3.5 * M_{it} * \sqrt{P} = 3.5 * 0.1 * \sqrt{894} = 10$
4.	Площадь земельного участка согласно сведениям Единого государственного реестра недвижимости ($R_{кад}$), м ²	952
5.	Оценка расхождения P и $R_{кад}$ ($P - R_{кад}$), м ²	58
6.	Предельные минимальный и максимальный размеры земельного участка ($R_{мин}$ и $R_{макс}$), м ²	- -
7.	Вид (виды) разрешенного использования	садовый участок
7.1.	Дополнительные сведения об использовании земельного участка	-
8.	Кадастровый или иной государственный учетный номер (инвентарный) здания, сооружения, объекта незавершенного строительства, расположенного на земельном участке	-
9.	Сведения о земельных участках (землях общего пользования, территории общего пользования), посредством которых обеспечивается доступ	Земли общего пользования
10.	Иные сведения	-
4. Пояснения к сведениям об уточняемом земельном участке с кадастровым номером 72:24:0607010:65 :		
1.	-	

Сведения об уточняемых земельных участках

1. Сведения о характерных точках границы уточняемого земельного участка с кадастровым номером 72:24:0607010:88 :

Система координат МСК-72, зона 2

Зона №2

Обозначение характерных точек границ	Координаты, м				Метод определения координат	Формулы, примененные для расчета средней квадратической погрешности определения координат характерных точек границ (M _t), с подставленными в такие формулы значениями и итоговые (вычисленные) значения M _t , м	Описание закрепления точки
	содержатся в Едином государственном реестре недвижимости		определены в результате выполнения комплексных кадастровых работ				
	X	Y	X	Y			
1	2	3	4	5	6	7	8
н9У	-	-	450408.13	2538965.46	Метод спутниковых геодезических измерений (определений)	0.1	-
н10У	-	-	450404.73	2538966.92	Метод спутниковых геодезических измерений (определений)	0.1	-
н11У	-	-	450400.14	2538970.16	Метод спутниковых геодезических измерений (определений)	0.1	-
н12У	-	-	450399.86	2538969.76	Метод спутниковых геодезических измерений (определений)	0.1	-
н13У	-	-	450388.47	2538951.49	Метод спутниковых геодезических измерений (определений)	0.1	-
н14У	-	-	450379.40	2538935.81	Метод спутниковых геодезических измерений (определений)	0.1	-
н15У	-	-	450387.29	2538931.36	Метод спутниковых геодезических измерений (определений)	0.1	-
н9У	-	-	450408.13	2538965.46	Метод спутниковых геодезических измерений (определений)	0.1	-

2. Сведения о частях границ уточняемого земельного участка с кадастровым номером 72:24:0607010:88 :

Обозначение части границ		Горизонтальное проложение (S), м	Описание прохождения части границ	Сведения о согласовании местоположения границ (согласовано/спорное)
от т.	до т.			
1	2	3	4	5
н9У	н10У	3.70	-	-

2. Сведения о частях границ уточняемого земельного участка с кадастровым номером 72:24:0607010:88 :				
Обозначение части границ		Горизонтальное проложение (S), м	Описание прохождения части границ	Сведения о согласовании местоположения границ (согласовано/спорное)
от т.	до т.			
1	2	3	4	5
н10У	н11У	5.62	-	-
н11У	н12У	0.49	-	-
н12У	н13У	21.53	-	-
н13У	н14У	18.11	-	-
н14У	н15У	9.06	-	-
н15У	н9У	39.96	-	-
3. Сведения о характеристиках уточняемого земельного участка с кадастровым номером 72:24:0607010:88 :				
№ п/п	Наименование характеристики земельного участка	Значение характеристики		
1	2	3		
1.	Адрес земельного участка	Российская Федерация, Тюменская область, г. Тобольск, С\т Дружба, ул. Лапинская 191		
1.1.	Сведения о местоположении земельного участка (при отсутствии адреса) в структурированном в соответствии с федеральной информационной адресной системой виде	-		
1.2.	Дополнительные сведения о местоположении земельного участка	-		
2.	Площадь земельного участка ± величина погрешности определения (вычисления) площади (P ± ΔP), м2	372 ± 7		
3.	Формула, примененная для вычисления предельной погрешности определения площади земельного участка, с подставленными значениями и итоговые (вычисленные) значения (ΔP), м2	$\Delta P = 3.5 * M_t * \sqrt{P} = 3.5 * 0.1 * \sqrt{372} = 7$		
4.	Площадь земельного участка согласно сведениям Единого государственного реестра недвижимости (P _{кад}), м2	341		
5.	Оценка расхождения P и P _{кад} (P - P _{кад}), м2	31		
6.	Предельные минимальный и максимальный размеры земельного участка (P _{мин} и P _{макс}), м2	-		
7.	Вид (виды) разрешенного использования	садовый участок		
7.1.	Дополнительные сведения об использовании земельного участка	-		
8.	Кадастровый или иной государственный учетный номер (инвентарный) здания, сооружения, объекта незавершенного строительства, расположенного на земельном участке	-		
9.	Сведения о земельных участках (землях общего пользования, территории общего пользования), посредством которых обеспечивается доступ	Земли общего пользования		
10.	Иные сведения	-		
4. Пояснения к сведениям об уточняемом земельном участке с кадастровым номером 72:24:0607010:88 :				
1.	-			

Сведения об уточняемых земельных участках

1. Сведения о характерных точках границы уточняемого земельного участка с кадастровым номером 72:24:0607010:31 :

Система координат МСК-72, зона 2

Зона №2

Обозначение характерных точек границ	Координаты, м				Метод определения координат	Формулы, примененные для расчета средней квадратической погрешности определения координат характерных точек границ (M _t), с подставленными в такие формулы значениями и итоговые (вычисленные) значения M _t , м	Описание закрепле ния точки
	содержатся в Едином государственном реестре недвижимости		определены в результате выполнения комплексных кадастровых работ				
	X	Y	X	Y			
1	2	3	4	5	6	7	8
н16У	-	-	450332.48	2539020.98	Метод спутниковых геодезических измерений (определений)	0.1	-
н17У	-	-	450324.46	2539026.22	Метод спутниковых геодезических измерений (определений)	0.1	-
н18У	-	-	450319.70	2539019.75	Метод спутниковых геодезических измерений (определений)	0.1	-
н19У	-	-	450313.88	2539009.86	Метод спутниковых геодезических измерений (определений)	0.1	-
н20У	-	-	450310.48	2539004.02	Метод спутниковых геодезических измерений (определений)	0.1	-
н21У	-	-	450305.71	2538998.39	Метод спутниковых геодезических измерений (определений)	0.1	-
н22У	-	-	450303.23	2538993.66	Метод спутниковых геодезических измерений (определений)	0.1	-
н23У	-	-	450297.20	2538985.33	Метод спутниковых геодезических измерений (определений)	0.1	-
н24У	-	-	450296.73	2538984.57	Метод спутниковых геодезических измерений (определений)	0.1	-
н25У	-	-	450305.84	2538978.74	Метод спутниковых геодезических измерений (определений)	0.1	-

1. Сведения о характерных точках границы уточняемого земельного участка с кадастровым номером 72:24:0607010:31 :							
Система координат МСК-72, зона 2							Зона № 2
Обозначение характерных точек границ	Координаты, м				Метод определения координат	Формулы, примененные для расчета средней квадратической погрешности определения координат характерных точек границ (Mt), с подставленными в такие формулы значениями и итоговые (вычисленные) значения Mt, м	Описание закрепления точки
	содержатся в Едином государственном реестре недвижимости		определены в результате выполнения комплексных кадастровых работ				
	X	Y	X	Y			
1	2	3	4	5	6	7	8
н16У	-	-	450332.48	2539020.98	Метод спутниковых геодезических измерений (определений)	0.1	-
2. Сведения о частях границ уточняемого земельного участка с кадастровым номером 72:24:0607010:31 :							
Обозначение части границ		Горизонтальное проложение (S), м	Описание прохождения части границ	Сведения о согласовании местоположения границ (согласовано/спорное)			
от т.	до т.						
1	2	3	4	5			
н16У	н17У	9.58	-	-			
н17У	н18У	8.03	-	-			
н18У	н19У	11.48	-	-			
н19У	н20У	6.76	-	-			
н20У	н21У	7.38	-	-			
н21У	н22У	5.34	-	-			
н22У	н23У	10.28	-	-			
н23У	н24У	0.89	-	-			
н24У	н25У	10.82	-	-			
н25У	н16У	49.94	-	-			
3. Сведения о характеристиках уточняемого земельного участка с кадастровым номером 72:24:0607010:31 :							
№ п/п	Наименование характеристики земельного участка		Значение характеристики				
1	2		3				
1.	Адрес земельного участка		Российская Федерация, Тюменская область, г. Тобольск, С\т Дружба, ул. Лапинская 171				
1.1.	Сведения о местоположении земельного участка (при отсутствии адреса) в структурированном в соответствии с федеральной информационной адресной системой виде		-				
1.2.	Дополнительные сведения о местоположении земельного участка		-				
2.	Площадь земельного участка ± величина погрешности определения (вычисления) площади (P ± ΔP), м2		505 ± 8				
3.	Формула, примененная для вычисления предельной погрешности определения площади земельного участка, с подставленными значениями и итоговые (вычисленные) значения (ΔP), м2		$\Delta P = 3.5 * Mt * \sqrt{P} = 3.5 * 0.1 * \sqrt{505} = 8$				

3. Сведения о характеристиках уточняемого земельного участка с кадастровым номером 72:24:0607010:31 :

№ п/п	Наименование характеристики земельного участка	Значение характеристики
1	2	3
4.	Площадь земельного участка согласно сведениям Единого государственного реестра недвижимости (Ркад), м2	500
5.	Оценка расхождения Р и Ркад (Р - Ркад), м2	5
6.	Предельные минимальный и максимальный размеры земельного участка (Рмин и Рмакс), м2	- -
7.	Вид (виды) разрешенного использования	садовый участок
7.1.	Дополнительные сведения об использовании земельного участка	-
8.	Кадастровый или иной государственный учетный номер (инвентарный) здания, сооружения, объекта незавершенного строительства, расположенного на земельном участке	-
9.	Сведения о земельных участках (землях общего пользования, территории общего пользования), посредством которых обеспечивается доступ	Земли общего пользования
10.	Иные сведения	-

4. Пояснения к сведениям об уточняемом земельном участке с кадастровым номером 72:24:0607010:31 :

1.	-
----	---

Сведения об уточняемых земельных участках

1. Сведения о характерных точках границы уточняемого земельного участка с кадастровым номером 72:24:0607010:106 :

Система координат МСК-72, зона 2

Зона №2

Обозначение характерных точек границ	Координаты, м				Метод определения координат	Формулы, примененные для расчета средней квадратической погрешности определения координат характерных точек границ (M _t), с подставленными в такие формулы значениями и итоговые (вычисленные) значения M _t , м	Описание закрепления точки
	содержатся в Едином государственном реестре недвижимости		определены в результате выполнения комплексных работ кадастровых работ				
	X	Y	X	Y			
1	2	3	4	5	6	7	8
н26У	-	-	450022.51	2539472.24	Метод спутниковых геодезических измерений (определений)	0.1	-
н27У	-	-	450016.94	2539478.83	Метод спутниковых геодезических измерений (определений)	0.1	-
н28У	-	-	449969.99	2539443.50	Метод спутниковых геодезических измерений (определений)	0.1	-
н29У	-	-	449951.90	2539430.45	Метод спутниковых геодезических измерений (определений)	0.1	-
н30У	-	-	449948.65	2539427.97	Метод спутниковых геодезических измерений (определений)	0.1	-
н31У	-	-	449954.09	2539421.75	Метод спутниковых геодезических измерений (определений)	0.1	-
н26У	-	-	450022.51	2539472.24	Метод спутниковых геодезических измерений (определений)	0.1	-

2. Сведения о частях границ уточняемого земельного участка с кадастровым номером 72:24:0607010:106 :

Обозначение части границ		Горизонтальное проложение (S), м	Описание прохождения части границ	Сведения о согласовании местоположения границ (согласовано/спорное)
от т.	до т.			
1	2	3	4	5
н26У	н27У	8.63	-	-
н27У	н28У	58.76	-	-
н28У	н29У	22.31	-	-
н29У	н30У	4.09	-	-

2. Сведения о частях границ уточняемого земельного участка с кадастровым номером 72:24:0607010:106 :				
Обозначение части границ		Горизонтальное проложение (S), м	Описание прохождения части границ	Сведения о согласовании местоположения границ (согласовано/спорное)
от т.	до т.			
1	2	3	4	5
н30У	н31У	8.26	-	-
н31У	н26У	85.03	-	-
3. Сведения о характеристиках уточняемого земельного участка с кадастровым номером 72:24:0607010:106 :				
№ п/п	Наименование характеристики земельного участка		Значение характеристики	
1	2		3	
1.	Адрес земельного участка		Российская Федерация, Тюменская область, г. Тобольск, С\т Дружба, ул. Лапинская 74	
1.1.	Сведения о местоположении земельного участка (при отсутствии адреса) в структурированном в соответствии с федеральной информационной адресной системой виде		-	
1.2.	Дополнительные сведения о местоположении земельного участка		-	
2.	Площадь земельного участка ± величина погрешности определения (вычисления) площади (P ± ΔP), м2		706 ± 9	
3.	Формула, примененная для вычисления предельной погрешности определения площади земельного участка, с подставленными значениями и итоговые (вычисленные) значения (ΔP), м2		$\Delta P = 3.5 * M_t * \sqrt{P} = 3.5 * 0.1 * \sqrt{706} = 9$	
4.	Площадь земельного участка согласно сведениям Единого государственного реестра недвижимости (P _{кад}), м2		704	
5.	Оценка расхождения P и P _{кад} (P - P _{кад}), м2		2	
6.	Предельные минимальный и максимальный размеры земельного участка (P _{мин} и P _{макс}), м2		-	
7.	Вид (виды) разрешенного использования		садовый участок	
7.1.	Дополнительные сведения об использовании земельного участка		-	
8.	Кадастровый или иной государственный учетный номер (инвентарный) здания, сооружения, объекта незавершенного строительства, расположенного на земельном участке		-	
9.	Сведения о земельных участках (землях общего пользования, территории общего пользования), посредством которых обеспечивается доступ		Земли общего пользования	
10.	Иные сведения		-	
4. Пояснения к сведениям об уточняемом земельном участке с кадастровым номером 72:24:0607010:106 :				
1.	-			

Сведения об уточняемых земельных участках

1. Сведения о характерных точках границы уточняемого земельного участка с кадастровым номером 72:24:0607010:127 :

Система координат МСК-72, зона 2

Зона №2

Обозначение характерных точек границ	Координаты, м				Метод определения координат	Формулы, примененные для расчета средней квадратической погрешности определения координат характерных точек границ (Mт), с подставленными в такие формулы значениями и итоговые (вычисленные) значения Mт, м	Описание закрепле ния точки
	содержатся в Едином государственном реестре недвижимости		определены в результате выполнения комплексных кадастровых работ				
	X	Y	X	Y			
1	2	3	4	5	6	7	8
н32У	-	-	450008.41	2539482.46	Метод спутниковых геодезических измерений (определений)	0.1	-
н33У	-	-	450003.80	2539486.46	Метод спутниковых геодезических измерений (определений)	0.1	-
н34У	-	-	449943.85	2539442.91	Метод спутниковых геодезических измерений (определений)	0.1	-
н35У	-	-	449938.50	2539438.51	Метод спутниковых геодезических измерений (определений)	0.1	-
н36У	-	-	449943.09	2539433.20	Метод спутниковых геодезических измерений (определений)	0.1	-
н37У	-	-	449943.72	2539433.71	Метод спутниковых геодезических измерений (определений)	0.1	-
н38У	-	-	449982.10	2539462.46	Метод спутниковых геодезических измерений (определений)	0.1	-
н39У	-	-	450001.09	2539475.67	Метод спутниковых геодезических измерений (определений)	0.1	-
н32У	-	-	450008.41	2539482.46	Метод спутниковых геодезических измерений (определений)	0.1	-

2. Сведения о частях границ уточняемого земельного участка с кадастровым номером 72:24:0607010:127 :				
Обозначение части границ		Горизонтальное проложение (S), м	Описание прохождения части границ	Сведения о согласовании местоположения границ (согласовано/спорное)
от т.	до т.			
1	2	3	4	5
н32У	н33У	6.10	-	-
н33У	н34У	74.10	-	-
н34У	н35У	6.93	-	-
н35У	н36У	7.02	-	-
н36У	н37У	0.81	-	-
н37У	н38У	47.95	-	-
н38У	н39У	23.13	-	-
н39У	н32У	9.98	-	-
3. Сведения о характеристиках уточняемого земельного участка с кадастровым номером 72:24:0607010:127 :				
№ п/п	Наименование характеристики земельного участка	Значение характеристики		
1	2	3		
1.	Адрес земельного участка	Российская Федерация, Тюменская область, г. Тобольск, С\т Дружба, ул. Лапинская 70		
1.1.	Сведения о местоположении земельного участка (при отсутствии адреса) в структурированном в соответствии с федеральной информационной адресной системой виде	-		
1.2.	Дополнительные сведения о местоположении земельного участка	-		
2.	Площадь земельного участка ± величина погрешности определения (вычисления) площади (P ± ΔP), м ²	564 ± 8		
3.	Формула, примененная для вычисления предельной погрешности определения площади земельного участка, с подставленными значениями и итоговые (вычисленные) значения (ΔP), м ²	$\Delta P = 3.5 * M_t * \sqrt{P} = 3.5 * 0.1 * \sqrt{564} = 8$		
4.	Площадь земельного участка согласно сведениям Единого государственного реестра недвижимости (P _{кад}), м ²	517		
5.	Оценка расхождения P и P _{кад} (P - P _{кад}), м ²	47		
6.	Предельные минимальный и максимальный размеры земельного участка (P _{мин} и P _{макс}), м ²	- -		
7.	Вид (виды) разрешенного использования	садовый участок		
7.1.	Дополнительные сведения об использовании земельного участка	-		
8.	Кадастровый или иной государственный учетный номер (инвентарный) здания, сооружения, объекта незавершенного строительства, расположенного на земельном участке	-		
9.	Сведения о земельных участках (землях общего пользования, территории общего пользования), посредством которых обеспечивается доступ	Земли общего пользования		
10.	Иные сведения	-		
4. Пояснения к сведениям об уточняемом земельном участке с кадастровым номером 72:24:0607010:127 :				
1.	-			

Сведения об уточняемых земельных участках

1. Сведения о характерных точках границы уточняемого земельного участка с кадастровым номером 72:24:0607010:116 :

Система координат МСК-72, зона 2

Зона №2

Обозначение характерных точек границ	Координаты, м				Метод определения координат	Формулы, примененные для расчета средней квадратической погрешности определения координат характерных точек границ (M _t), с подставленными в такие формулы значениями и итоговые (вычисленные) значения M _t , м	Описание закрепления точки
	содержатся в Едином государственном реестре недвижимости		определены в результате выполнения комплексных кадастровых работ				
	X	Y	X	Y			
1	2	3	4	5	6	7	8
н33У	-	-	450003.80	2539486.46	Метод спутниковых геодезических измерений (определений)	0.1	-
н40У	-	-	449998.26	2539491.58	Метод спутниковых геодезических измерений (определений)	0.1	-
н41У	-	-	449994.26	2539488.28	Метод спутниковых геодезических измерений (определений)	0.1	-
н42У	-	-	449932.94	2539444.93	Метод спутниковых геодезических измерений (определений)	0.1	-
н35У	-	-	449938.50	2539438.51	Метод спутниковых геодезических измерений (определений)	0.1	-
н34У	-	-	449943.85	2539442.91	Метод спутниковых геодезических измерений (определений)	0.1	-
н33У	-	-	450003.80	2539486.46	Метод спутниковых геодезических измерений (определений)	0.1	-

2. Сведения о частях границ уточняемого земельного участка с кадастровым номером 72:24:0607010:116 :

Обозначение части границ		Горизонтальное проложение (S), м	Описание прохождения части границ	Сведения о согласовании местоположения границ (согласовано/спорное)
от т.	до т.			
1	2	3	4	5
н33У	н40У	7.54	-	-
н40У	н41У	5.19	-	-
н41У	н42У	75.10	-	-
н42У	н35У	8.49	-	-

2. Сведения о частях границ уточняемого земельного участка с кадастровым номером 72:24:0607010:116 :				
Обозначение части границ		Горизонтальное проложение (S), м	Описание прохождения части границ	Сведения о согласовании местоположения границ (согласовано/спорное)
от т.	до т.			
1	2	3	4	5
н35У	н34У	6.93	-	-
н34У	н33У	74.10	-	-
3. Сведения о характеристиках уточняемого земельного участка с кадастровым номером 72:24:0607010:116 :				
№ п/п	Наименование характеристики земельного участка		Значение характеристики	
1	2		3	
1.	Адрес земельного участка		Российская Федерация, Тюменская область, г. Тобольск, С\т Дружба, ул. Лапинская 68	
1.1.	Сведения о местоположении земельного участка (при отсутствии адреса) в структурированном в соответствии с федеральной информационной адресной системой виде		-	
1.2.	Дополнительные сведения о местоположении земельного участка		-	
2.	Площадь земельного участка ± величина погрешности определения (вычисления) площади (P ± ΔP), м2		609 ± 9	
3.	Формула, примененная для вычисления предельной погрешности определения площади земельного участка, с подставленными значениями и итоговые (вычисленные) значения (ΔP), м2		$\Delta P = 3.5 * M_t * \sqrt{P} = 3.5 * 0.1 * \sqrt{609} = 9$	
4.	Площадь земельного участка согласно сведениям Единого государственного реестра недвижимости (P _{кад}), м2		610	
5.	Оценка расхождения P и P _{кад} (P - P _{кад}), м2		1	
6.	Предельные минимальный и максимальный размеры земельного участка (P _{мин} и P _{макс}), м2		-	
7.	Вид (виды) разрешенного использования		садовый участок	
7.1.	Дополнительные сведения об использовании земельного участка		-	
8.	Кадастровый или иной государственный учетный номер (инвентарный) здания, сооружения, объекта незавершенного строительства, расположенного на земельном участке		-	
9.	Сведения о земельных участках (землях общего пользования, территории общего пользования), посредством которых обеспечивается доступ		Земли общего пользования	
10.	Иные сведения		-	
4. Пояснения к сведениям об уточняемом земельном участке с кадастровым номером 72:24:0607010:116 :				
1.	-			

Сведения об уточняемых земельных участках

1. Сведения о характерных точках границы уточняемого земельного участка с кадастровым номером 72:24:0607010:196 :

Система координат МСК-72, зона 2

Зона №2

Обозначение характерных точек границ	Координаты, м				Метод определения координат	Формулы, примененные для расчета средней квадратической погрешности определения координат характерных точек границ (M _t), с подставленными в такие формулы значениями и итоговые (вычисленные) значения M _t , м	Описание закрепления точки
	содержатся в Едином государственном реестре недвижимости		определены в результате выполнения комплексных работ кадастровых работ				
	X	Y	X	Y			
1	2	3	4	5	6	7	8
н40У	-	-	449998.26	2539491.58	Метод спутниковых геодезических измерений (определений)	0.1	-
н43У	-	-	449992.97	2539498.11	Метод спутниковых геодезических измерений (определений)	0.1	-
н44У	-	-	449990.77	2539496.82	Метод спутниковых геодезических измерений (определений)	0.1	-
н45У	-	-	449981.22	2539489.22	Метод спутниковых геодезических измерений (определений)	0.1	-
н46У	-	-	449926.78	2539452.12	Метод спутниковых геодезических измерений (определений)	0.1	-
н42У	-	-	449932.94	2539444.93	Метод спутниковых геодезических измерений (определений)	0.1	-
н41У	-	-	449994.26	2539488.28	Метод спутниковых геодезических измерений (определений)	0.1	-
н40У	-	-	449998.26	2539491.58	Метод спутниковых геодезических измерений (определений)	0.1	-

2. Сведения о частях границ уточняемого земельного участка с кадастровым номером 72:24:0607010:196 :

Обозначение части границ		Горизонтальное проложение (S), м	Описание прохождения части границ	Сведения о согласовании местоположения границ (согласовано/спорное)
от т.	до т.			
1	2	3	4	5
н40У	н43У	8.40	-	-

2. Сведения о частях границ уточняемого земельного участка с кадастровым номером 72:24:0607010:196 :				
Обозначение части границ		Горизонтальное проложение (S), м	Описание прохождения части границ	Сведения о согласовании местоположения границ (согласовано/спорное)
от т.	до т.			
1	2	3	4	5
н43У	н44У	2.55	-	-
н44У	н45У	12.21	-	-
н45У	н46У	65.88	-	-
н46У	н42У	9.47	-	-
н42У	н41У	75.10	-	-
н41У	н40У	5.19	-	-
3. Сведения о характеристиках уточняемого земельного участка с кадастровым номером 72:24:0607010:196 :				
№ п/п	Наименование характеристики земельного участка	Значение характеристики		
1	2	3		
1.	Адрес земельного участка	Российская Федерация, Тюменская область, г. Тобольск, С\т Дружба, ул. Лапинская, 66		
1.1.	Сведения о местоположении земельного участка (при отсутствии адреса) в структурированном в соответствии с федеральной информационной адресной системой виде	-		
1.2.	Дополнительные сведения о местоположении земельного участка	-		
2.	Площадь земельного участка ± величина погрешности определения (вычисления) площади (P ± ΔP), м2	709 ± 9		
3.	Формула, примененная для вычисления предельной погрешности определения площади земельного участка, с подставленными значениями и итоговые (вычисленные) значения (ΔP), м2	$\Delta P = 3.5 * M_t * \sqrt{P} = 3.5 * 0.1 * \sqrt{709} = 9$		
4.	Площадь земельного участка согласно сведениям Единого государственного реестра недвижимости (P _{кад}), м2	697		
5.	Оценка расхождения P и P _{кад} (P - P _{кад}), м2	12		
6.	Предельные минимальный и максимальный размеры земельного участка (P _{мин} и P _{макс}), м2	-		
7.	Вид (виды) разрешенного использования	садовый участок		
7.1.	Дополнительные сведения об использовании земельного участка	-		
8.	Кадастровый или иной государственный учетный номер (инвентарный) здания, сооружения, объекта незавершенного строительства, расположенного на земельном участке	-		
9.	Сведения о земельных участках (землях общего пользования, территории общего пользования), посредством которых обеспечивается доступ	Земли общего пользования		
10.	Иные сведения	-		
4. Пояснения к сведениям об уточняемом земельном участке с кадастровым номером 72:24:0607010:196 :				
1.	-			

Сведения об уточняемых земельных участках

1. Сведения о характерных точках границы уточняемого земельного участка с кадастровым номером 72:24:0607010:202 :

Система координат МСК-72, зона 2

Зона №2

Обозначение характерных точек границ	Координаты, м				Метод определения координат	Формулы, примененные для расчета средней квадратической погрешности определения координат характерных точек границ (M _t), с подставленными в такие формулы значениями и итоговые (вычисленные) значения M _t , м	Описание закрепления точки
	содержатся в Едином государственном реестре недвижимости		определены в результате выполнения комплексных работ кадастровых работ				
	X	Y	X	Y			
1	2	3	4	5	6	7	8
н43У	-	-	449992.97	2539498.11	Метод спутниковых геодезических измерений (определений)	0.1	-
н47У	-	-	449988.45	2539504.18	Метод спутниковых геодезических измерений (определений)	0.1	-
н48У	-	-	449921.51	2539458.51	Метод спутниковых геодезических измерений (определений)	0.1	-
н49У	-	-	449926.77	2539452.12	Метод спутниковых геодезических измерений (определений)	0.1	-
н45У	-	-	449981.22	2539489.22	Метод спутниковых геодезических измерений (определений)	0.1	-
н44У	-	-	449990.77	2539496.82	Метод спутниковых геодезических измерений (определений)	0.1	-
н43У	-	-	449992.97	2539498.11	Метод спутниковых геодезических измерений (определений)	0.1	-

2. Сведения о частях границ уточняемого земельного участка с кадастровым номером 72:24:0607010:202 :

Обозначение части границ		Горизонтальное проложение (S), м	Описание прохождения части границ	Сведения о согласовании местоположения границ (согласовано/спорное)
от т.	до т.			
1	2	3	4	5
н43У	н47У	7.57	-	-
н47У	н48У	81.04	-	-
н48У	н49У	8.28	-	-
н49У	н45У	65.89	-	-

2. Сведения о частях границ уточняемого земельного участка с кадастровым номером 72:24:0607010:202 :				
Обозначение части границ		Горизонтальное проложение (S), м	Описание прохождения части границ	Сведения о согласовании местоположения границ (согласовано/спорное)
от т.	до т.			
1	2	3	4	5
н45У	н44У	12.21	-	-
н44У	н43У	2.55	-	-
3. Сведения о характеристиках уточняемого земельного участка с кадастровым номером 72:24:0607010:202 :				
№ п/п	Наименование характеристики земельного участка		Значение характеристики	
1	2		3	
1.	Адрес земельного участка		Российская Федерация, Тюменская область, г. Тобольск, С\т Дружба, ул. Лапинская 64	
1.1.	Сведения о местоположении земельного участка (при отсутствии адреса) в структурированном в соответствии с федеральной информационной адресной системой виде		-	
1.2.	Дополнительные сведения о местоположении земельного участка		-	
2.	Площадь земельного участка ± величина погрешности определения (вычисления) площади (P ± ΔP), м2		661 ± 9	
3.	Формула, примененная для вычисления предельной погрешности определения площади земельного участка, с подставленными значениями и итоговые (вычисленные) значения (ΔP), м2		$\Delta P = 3.5 * M_t * \sqrt{P} = 3.5 * 0.1 * \sqrt{661} = 9$	
4.	Площадь земельного участка согласно сведениям Единого государственного реестра недвижимости (P _{кад}), м2		600	
5.	Оценка расхождения P и P _{кад} (P - P _{кад}), м2		61	
6.	Предельные минимальный и максимальный размеры земельного участка (P _{мин} и P _{макс}), м2		-	
7.	Вид (виды) разрешенного использования		садовый участок	
7.1.	Дополнительные сведения об использовании земельного участка		-	
8.	Кадастровый или иной государственный учетный номер (инвентарный) здания, сооружения, объекта незавершенного строительства, расположенного на земельном участке		-	
9.	Сведения о земельных участках (землях общего пользования, территории общего пользования), посредством которых обеспечивается доступ		Земли общего пользования	
10.	Иные сведения		-	
4. Пояснения к сведениям об уточняемом земельном участке с кадастровым номером 72:24:0607010:202 :				
1.	-			

Сведения об уточняемых земельных участках

1. Сведения о характерных точках границы уточняемого земельного участка с кадастровым номером 72:24:0607010:154 :

Система координат МСК-72, зона 2

Зона №2

Обозначение характерных точек границ	Координаты, м				Метод определения координат	Формулы, примененные для расчета средней квадратической погрешности определения координат характерных точек границ (M _t), с подставленными в такие формулы значениями и итоговые (вычисленные) значения M _t , м	Описание закрепления точки
	содержатся в Едином государственном реестре недвижимости		определены в результате выполнения комплексных работ кадастровых работ				
	X	Y	X	Y			
1	2	3	4	5	6	7	8
н50У	-	-	449985.55	2539502.22	Метод спутниковых геодезических измерений (определений)	0.1	-
н51У	-	-	449980.98	2539508.24	Метод спутниковых геодезических измерений (определений)	0.1	-
н52У	-	-	449916.24	2539464.92	Метод спутниковых геодезических измерений (определений)	0.1	-
н48У	-	-	449921.51	2539458.51	Метод спутниковых геодезических измерений (определений)	0.1	-
н50У	-	-	449985.55	2539502.22	Метод спутниковых геодезических измерений (определений)	0.1	-

2. Сведения о частях границ уточняемого земельного участка с кадастровым номером 72:24:0607010:154 :

Обозначение части границ		Горизонтальное проложение (S), м	Описание прохождения части границ	Сведения о согласовании местоположения границ (согласовано/спорное)
от т.	до т.			
1	2	3	4	5
н50У	н51У	7.56	-	-
н51У	н52У	77.90	-	-
н52У	н48У	8.30	-	-
н48У	н50У	77.54	-	-

3. Сведения о характеристиках уточняемого земельного участка с кадастровым номером 72:24:0607010:154 :

№ п/п	Наименование характеристики земельного участка	Значение характеристики
1	2	3
1.	Адрес земельного участка	Российская Федерация, Тюменская область, г. Тобольск, С\т Дружба, ул. Лапинская 62

3. Сведения о характеристиках уточняемого земельного участка с кадастровым номером 72:24:0607010:154 :		
№ п/п	Наименование характеристики земельного участка	Значение характеристики
1	2	3
1.1.	Сведения о местоположении земельного участка (при отсутствии адреса) в структурированном в соответствии с федеральной информационной адресной системой виде	-
1.2.	Дополнительные сведения о местоположении земельного участка	-
2.	Площадь земельного участка ± величина погрешности определения (вычисления) площади ($P \pm \Delta P$), м ²	614 ± 9
3.	Формула, примененная для вычисления предельной погрешности определения площади земельного участка, с подставленными значениями и итоговые (вычисленные) значения (ΔP), м ²	$\Delta P = 3.5 * M_t * \sqrt{P} = 3.5 * 0.1 * \sqrt{614} = 9$
4.	Площадь земельного участка согласно сведениям Единого государственного реестра недвижимости ($R_{\text{кад}}$), м ²	560
5.	Оценка расхождения P и $R_{\text{кад}}$ ($P - R_{\text{кад}}$), м ²	54
6.	Предельные минимальный и максимальный размеры земельного участка ($R_{\text{мин}}$ и $R_{\text{макс}}$), м ²	- -
7.	Вид (виды) разрешенного использования	садовый участок
7.1.	Дополнительные сведения об использовании земельного участка	-
8.	Кадастровый или иной государственный учетный номер (инвентарный) здания, сооружения, объекта незавершенного строительства, расположенного на земельном участке	-
9.	Сведения о земельных участках (землях общего пользования, территории общего пользования), посредством которых обеспечивается доступ	Земли общего пользования
10.	Иные сведения	-
4. Пояснения к сведениям об уточняемом земельном участке с кадастровым номером 72:24:0607010:154 :		
1.	-	

Сведения об уточняемых земельных участках

1. Сведения о характерных точках границы уточняемого земельного участка с кадастровым номером 72:24:0607010:114 :

Система координат МСК-72, зона 2

Зона №2

Обозначение характерных точек границ	Координаты, м				Метод определения координат	Формулы, примененные для расчета средней квадратической погрешности определения координат характерных точек границ (M _t), с подставленными в такие формулы значениями и итоговые (вычисленные) значения M _t , м	Описание закрепления точки
	содержатся в Едином государственном реестре недвижимости		определены в результате выполнения комплексных кадастровых работ				
	X	Y	X	Y			
1	2	3	4	5	6	7	8
н53У	-	-	449902.18	2539469.63	Метод спутниковых геодезических измерений (определений)	0.1	-
н54У	-	-	449858.28	2539436.18	Метод спутниковых геодезических измерений (определений)	0.1	-
н55У	-	-	449851.77	2539432.07	Метод спутниковых геодезических измерений (определений)	0.1	-
н56У	-	-	449847.10	2539429.44	Метод спутниковых геодезических измерений (определений)	0.1	-
н57У	-	-	449849.29	2539424.92	Метод спутниковых геодезических измерений (определений)	0.1	-
н58У	-	-	449854.46	2539427.83	Метод спутниковых геодезических измерений (определений)	0.1	-
н59У	-	-	449856.19	2539428.78	Метод спутниковых геодезических измерений (определений)	0.1	-
н60У	-	-	449907.59	2539462.78	Метод спутниковых геодезических измерений (определений)	0.1	-
н53У	-	-	449902.18	2539469.63	Метод спутниковых геодезических измерений (определений)	0.1	-

2. Сведения о частях границ уточняемого земельного участка с кадастровым номером 72:24:0607010:114 :				
Обозначение части границ		Горизонтальное проложение (S), м	Описание прохождения части границ	Сведения о согласовании местоположения границ (согласовано/спорное)
от т.	до т.			
1	2	3	4	5
н53У	н54У	55.19	-	-
н54У	н55У	7.70	-	-
н55У	н56У	5.36	-	-
н56У	н57У	5.02	-	-
н57У	н58У	5.93	-	-
н58У	н59У	1.97	-	-
н59У	н60У	61.63	-	-
н60У	н53У	8.73	-	-
3. Сведения о характеристиках уточняемого земельного участка с кадастровым номером 72:24:0607010:114 :				
№ п/п	Наименование характеристики земельного участка	Значение характеристики		
1	2	3		
1.	Адрес земельного участка	Российская Федерация, Тюменская область, г. Тобольск, С\т Дружба, ул. Лапинская 43		
1.1.	Сведения о местоположении земельного участка (при отсутствии адреса) в структурированном в соответствии с федеральной информационной адресной системой виде	-		
1.2.	Дополнительные сведения о местоположении земельного участка	-		
2.	Площадь земельного участка \pm величина погрешности определения (вычисления) площади ($P \pm \Delta P$), м ²	449 \pm 7		
3.	Формула, примененная для вычисления предельной погрешности определения площади земельного участка, с подставленными значениями и итоговые (вычисленные) значения (ΔP), м ²	$\Delta P = 3.5 * M_t * \sqrt{P} = 3.5 * 0.1 * \sqrt{449} = 7$		
4.	Площадь земельного участка согласно сведениям Единого государственного реестра недвижимости (Р _{кад}), м ²	455		
5.	Оценка расхождения Р и Р _{кад} (Р - Р _{кад}), м ²	6		
6.	Предельные минимальный и максимальный размеры земельного участка (Р _{мин} и Р _{макс}), м ²	-		
7.	Вид (виды) разрешенного использования	садовый участок		
7.1.	Дополнительные сведения об использовании земельного участка	-		
8.	Кадастровый или иной государственный учетный номер (инвентарный) здания, сооружения, объекта незавершенного строительства, расположенного на земельном участке	-		
9.	Сведения о земельных участках (землях общего пользования, территории общего пользования), посредством которых обеспечивается доступ	Земли общего пользования		
10.	Иные сведения	-		
4. Пояснения к сведениям об уточняемом земельном участке с кадастровым номером 72:24:0607010:114 :				
1.	-			

Сведения об уточняемых земельных участках

1. Сведения о характерных точках границы уточняемого земельного участка с кадастровым номером 72:24:0607010:105 :

Система координат МСК-72, зона 2					Зона №2		
Обозначение характерных точек границ	Координаты, м				Метод определения координат	Формулы, примененные для расчета средней квадратической погрешности определения координат характерных точек границ (M _t), с подставленными в такие формулы значениями и итоговые (вычисленные) значения M _t , м	Описание закрепления точки
	содержатся в Едином государственном реестре недвижимости		определены в результате выполнения комплексных кадастровых работ				
	X	Y	X	Y			
1	2	3	4	5	6	7	8
н61У	-	-	449894.85	2539480.51	Метод спутниковых геодезических измерений (определений)	0.1	-
н62У	-	-	449888.78	2539487.87	Метод спутниковых геодезических измерений (определений)	0.1	-
н63У	-	-	449836.60	2539452.58	Метод спутниковых геодезических измерений (определений)	0.1	-
н64У	-	-	449841.93	2539445.53	Метод спутниковых геодезических измерений (определений)	0.1	-
н61У	-	-	449894.85	2539480.51	Метод спутниковых геодезических измерений (определений)	0.1	-

2. Сведения о частях границ уточняемого земельного участка с кадастровым номером 72:24:0607010:105 :

Обозначение части границ		Горизонтальное проложение (S), м	Описание прохождения части границ	Сведения о согласовании местоположения границ (согласовано/спорное)
от т.	до т.			
1	2	3	4	5
н61У	н62У	9.54	-	-
н62У	н63У	62.99	-	-
н63У	н64У	8.84	-	-
н64У	н61У	63.44	-	-

3. Сведения о характеристиках уточняемого земельного участка с кадастровым номером 72:24:0607010:105 :

№ п/п	Наименование характеристики земельного участка	Значение характеристики
1	2	3
1.	Адрес земельного участка	Российская Федерация, Тюменская область, г. Тобольск, С\т Дружба, ул. Лапинская 39

3. Сведения о характеристиках уточняемого земельного участка с кадастровым номером 72:24:0607010:105 :		
№ п/п	Наименование характеристики земельного участка	Значение характеристики
1	2	3
1.1.	Сведения о местоположении земельного участка (при отсутствии адреса) в структурированном в соответствии с федеральной информационной адресной системой виде	-
1.2.	Дополнительные сведения о местоположении земельного участка	-
2.	Площадь земельного участка \pm величина погрешности определения (вычисления) площади ($P \pm \Delta P$), м ²	579 \pm 8
3.	Формула, примененная для вычисления предельной погрешности определения площади земельного участка, с подставленными значениями и итоговые (вычисленные) значения (ΔP), м ²	$\Delta P = 3.5 * M_t * \sqrt{P} = 3.5 * 0.1 * \sqrt{579} = 8$
4.	Площадь земельного участка согласно сведениям Единого государственного реестра недвижимости ($R_{\text{кад}}$), м ²	557
5.	Оценка расхождения P и $R_{\text{кад}}$ ($P - R_{\text{кад}}$), м ²	22
6.	Предельные минимальный и максимальный размеры земельного участка ($R_{\text{мин}}$ и $R_{\text{макс}}$), м ²	- -
7.	Вид (виды) разрешенного использования	садовый участок
7.1.	Дополнительные сведения об использовании земельного участка	-
8.	Кадастровый или иной государственный учетный номер (инвентарный) здания, сооружения, объекта незавершенного строительства, расположенного на земельном участке	-
9.	Сведения о земельных участках (землях общего пользования, территории общего пользования), посредством которых обеспечивается доступ	Земли общего пользования
10.	Иные сведения	-
4. Пояснения к сведениям об уточняемом земельном участке с кадастровым номером 72:24:0607010:105 :		
1.	-	

Сведения об уточняемых земельных участках

1. Сведения о характерных точках границы уточняемого земельного участка с кадастровым номером 72:24:0607010:108 :

Система координат МСК-72, зона 2

Зона №2

Обозначение характерных точек границ	Координаты, м				Метод определения координат	Формулы, примененные для расчета средней квадратической погрешности определения координат характерных точек границ (M _t), с подставленными в такие формулы значениями и итоговые (вычисленные) значения M _t , м	Описание закрепле ния точки
	содержатся в Едином государственном реестре недвижимости		определены в результате выполнения комплексных кадастровых работ				
	X	Y	X	Y			
1	2	3	4	5	6	7	8
н65У	-	-	449860.72	2539527.70	Метод спутниковых геодезических измерений (определений)	0.1	-
н66У	-	-	449852.15	2539541.20	Метод спутниковых геодезических измерений (определений)	0.1	-
н67У	-	-	449808.05	2539509.31	Метод спутниковых геодезических измерений (определений)	0.1	-
н68У	-	-	449803.31	2539505.89	Метод спутниковых геодезических измерений (определений)	0.1	-
н69У	-	-	449811.25	2539493.78	Метод спутниковых геодезических измерений (определений)	0.1	-
н70У	-	-	449812.82	2539494.48	Метод спутниковых геодезических измерений (определений)	0.1	-
н71У	-	-	449816.83	2539496.81	Метод спутниковых геодезических измерений (определений)	0.1	-
н72У	-	-	449819.92	2539498.72	Метод спутниковых геодезических измерений (определений)	0.1	-
н73У	-	-	449822.96	2539500.67	Метод спутниковых геодезических измерений (определений)	0.1	-
н74У	-	-	449826.07	2539502.86	Метод спутниковых геодезических измерений (определений)	0.1	-

1. Сведения о характерных точках границы уточняемого земельного участка с кадастровым номером 72:24:0607010:108 :							
Система координат МСК-72, зона 2							Зона № 2
Обозначение характерных точек границ	Координаты, м				Метод определения координат	Формулы, примененные для расчета средней квадратической погрешности определения координат характерных точек границ (Mt), с подставленными в такие формулы значениями и итоговые (вычисленные) значения Mt, м	Описание закрепления точки
	содержатся в Едином государственном реестре недвижимости		определены в результате выполнения комплексных кадастровых работ				
	X	Y	X	Y			
1	2	3	4	5	6	7	8
н75У	-	-	449832.52	2539507.73	Метод спутниковых геодезических измерений (определений)	0.1	-
н76У	-	-	449836.71	2539511.27	Метод спутниковых геодезических измерений (определений)	0.1	-
н77У	-	-	449838.61	2539512.79	Метод спутниковых геодезических измерений (определений)	0.1	-
н78У	-	-	449840.51	2539514.19	Метод спутниковых геодезических измерений (определений)	0.1	-
н79У	-	-	449845.06	2539517.31	Метод спутниковых геодезических измерений (определений)	0.1	-
н80У	-	-	449848.67	2539519.68	Метод спутниковых геодезических измерений (определений)	0.1	-
н81У	-	-	449857.34	2539525.75	Метод спутниковых геодезических измерений (определений)	0.1	-
н65У	-	-	449860.72	2539527.70	Метод спутниковых геодезических измерений (определений)	0.1	-
2. Сведения о частях границ уточняемого земельного участка с кадастровым номером 72:24:0607010:108 :							
Обозначение части границ		Горизонтальное проложение (S), м	Описание прохождения части границ	Сведения о согласовании местоположения границ (согласовано/спорное)			
от т.	до т.						
1	2	3	4	5			
н65У	н66У	15.99	-	-			
н66У	н67У	54.42	-	-			
н67У	н68У	5.84	-	-			
н68У	н69У	14.48	-	-			

2. Сведения о частях границ уточняемого земельного участка с кадастровым номером 72:24:0607010:108 :

Обозначение части границ		Горизонтальное проложение (S), м	Описание прохождения части границ	Сведения о согласовании местоположения границ (согласовано/спорное)
от т.	до т.			
1	2	3	4	5
н69У	н70У	1.72	-	-
н70У	н71У	4.64	-	-
н71У	н72У	3.63	-	-
н72У	н73У	3.61	-	-
н73У	н74У	3.80	-	-
н74У	н75У	8.08	-	-
н75У	н76У	5.49	-	-
н76У	н77У	2.43	-	-
н77У	н78У	2.36	-	-
н78У	н79У	5.52	-	-
н79У	н80У	4.32	-	-
н80У	н81У	10.58	-	-
н81У	н65У	3.90	-	-

3. Сведения о характеристиках уточняемого земельного участка с кадастровым номером 72:24:0607010:108 :

№ п/п	Наименование характеристики земельного участка	Значение характеристики
1	2	3
1.	Адрес земельного участка	Российская Федерация, Тюменская область, г. Тобольск, С\т Дружба, ул. Лапинская 27
1.1.	Сведения о местоположении земельного участка (при отсутствии адреса) в структурированном в соответствии с федеральной информационной адресной системой виде	-
1.2.	Дополнительные сведения о местоположении земельного участка	-
2.	Площадь земельного участка \pm величина погрешности определения (вычисления) площади ($P \pm \Delta P$), м ²	927 \pm 11
3.	Формула, примененная для вычисления предельной погрешности определения площади земельного участка, с подставленными значениями и итоговые (вычисленные) значения (ΔP), м ²	$\Delta P = 3.5 * M_t * \sqrt{P} = 3.5 * 0.1 * \sqrt{927} = 11$
4.	Площадь земельного участка согласно сведениям Единого государственного реестра недвижимости (Р _{кад}), м ²	902
5.	Оценка расхождения Р и Р _{кад} (Р - Р _{кад}), м ²	25
6.	Предельные минимальный и максимальный размеры земельного участка (Р _{мин} и Р _{макс}), м ²	- -
7.	Вид (виды) разрешенного использования	садовый участок
7.1.	Дополнительные сведения об использовании земельного участка	-
8.	Кадастровый или иной государственный учетный номер (инвентарный) здания, сооружения, объекта незавершенного строительства, расположенного на земельном участке	-

3. Сведения о характеристиках уточняемого земельного участка с кадастровым номером 72:24:0607010:108 :

№ п/п	Наименование характеристики земельного участка	Значение характеристики
1	2	3
9.	Сведения о земельных участках (землях общего пользования, территории общего пользования), посредством которых обеспечивается доступ	Земли общего пользования
10.	Иные сведения	-

4. Пояснения к сведениям об уточняемом земельном участке с кадастровым номером 72:24:0607010:108 :

1.	-
----	---

Сведения об уточняемых земельных участках

1. Сведения о характерных точках границы уточняемого земельного участка с кадастровым номером 72:24:0607010:24 :

Система координат МСК-72, зона 2

Зона №2

Обозначение характерных точек границ	Координаты, м				Метод определения координат	Формулы, примененные для расчета средней квадратической погрешности определения координат характерных точек границ (M _t), с подставленными в такие формулы значениями и итоговые (вычисленные) значения M _t , м	Описание закрепления точки
	содержатся в Едином государственном реестре недвижимости		определены в результате выполнения комплексных кадастровых работ				
	X	Y	X	Y			
1	2	3	4	5	6	7	8
н66У	-	-	449852.15	2539541.20	Метод спутниковых геодезических измерений (определений)	0.1	-
н82У	-	-	449846.18	2539550.43	Метод спутниковых геодезических измерений (определений)	0.1	-
н83У	-	-	449845.40	2539549.87	Метод спутниковых геодезических измерений (определений)	0.1	-
н84У	-	-	449829.15	2539538.75	Метод спутниковых геодезических измерений (определений)	0.1	-
н85У	-	-	449812.78	2539527.55	Метод спутниковых геодезических измерений (определений)	0.1	-
н86У	-	-	449796.97	2539516.73	Метод спутниковых геодезических измерений (определений)	0.1	-
н68У	-	-	449803.31	2539505.89	Метод спутниковых геодезических измерений (определений)	0.1	-
н66У	-	-	449852.15	2539541.20	Метод спутниковых геодезических измерений (определений)	0.1	-

2. Сведения о частях границ уточняемого земельного участка с кадастровым номером 72:24:0607010:24 :

Обозначение части границ		Горизонтальное проложение (S), м	Описание прохождения части границ	Сведения о согласовании местоположения границ (согласовано/спорное)
от т.	до т.			
1	2	3	4	5
н66У	н82У	10.99	-	-

2. Сведения о частях границ уточняемого земельного участка с кадастровым номером 72:24:0607010:24 :				
Обозначение части границ		Горизонтальное проложение (S), м	Описание прохождения части границ	Сведения о согласовании местоположения границ (согласовано/спорное)
от т.	до т.			
1	2	3	4	5
н82У	н83У	0.96	-	-
н83У	н84У	19.69	-	-
н84У	н85У	19.83	-	-
н85У	н86У	19.16	-	-
н86У	н68У	12.56	-	-
н68У	н66У	60.27	-	-
3. Сведения о характеристиках уточняемого земельного участка с кадастровым номером 72:24:0607010:24 :				
№ п/п	Наименование характеристики земельного участка	Значение характеристики		
1	2	3		
1.	Адрес земельного участка	Российская Федерация, Тюменская область, г. Тобольск, С\т Дружба, ул. Лапинская 25		
1.1.	Сведения о местоположении земельного участка (при отсутствии адреса) в структурированном в соответствии с федеральной информационной адресной системой виде	-		
1.2.	Дополнительные сведения о местоположении земельного участка	-		
2.	Площадь земельного участка ± величина погрешности определения (вычисления) площади (P ± ΔP), м2	704 ± 9		
3.	Формула, примененная для вычисления предельной погрешности определения площади земельного участка, с подставленными значениями и итоговые (вычисленные) значения (ΔP), м2	$\Delta P = 3.5 * M_t * \sqrt{P} = 3.5 * 0.1 * \sqrt{704} = 9$		
4.	Площадь земельного участка согласно сведениям Единого государственного реестра недвижимости (P _{кад}), м2	716		
5.	Оценка расхождения P и P _{кад} (P - P _{кад}), м2	12		
6.	Предельные минимальный и максимальный размеры земельного участка (P _{мин} и P _{макс}), м2	- -		
7.	Вид (виды) разрешенного использования	садовый участок		
7.1.	Дополнительные сведения об использовании земельного участка	-		
8.	Кадастровый или иной государственный учетный номер (инвентарный) здания, сооружения, объекта незавершенного строительства, расположенного на земельном участке	-		
9.	Сведения о земельных участках (землях общего пользования, территории общего пользования), посредством которых обеспечивается доступ	Земли общего пользования		
10.	Иные сведения	-		
4. Пояснения к сведениям об уточняемом земельном участке с кадастровым номером 72:24:0607010:24 :				
1.	-			

Сведения об уточняемых земельных участках

1. Сведения о характерных точках границы уточняемого земельного участка с кадастровым номером 72:24:0607010:38 :

Система координат МСК-72, зона 2					Зона №2		
Обозначение характерных точек границ	Координаты, м				Метод определения координат	Формулы, примененные для расчета средней квадратической погрешности определения координат характерных точек границ (M _t), с подставленными в такие формулы значениями и итоговые (вычисленные) значения M _t , м	Описание закрепления точки
	содержатся в Едином государственном реестре недвижимости		определены в результате выполнения комплексных кадастровых работ				
	X	Y	X	Y			
1	2	3	4	5	6	7	8
н87У	-	-	449741.52	2539851.54	Метод спутниковых геодезических измерений (определений)	0.1	-
н88У	-	-	449728.66	2539872.39	Метод спутниковых геодезических измерений (определений)	0.1	-
н89У	-	-	449695.81	2539853.33	Метод спутниковых геодезических измерений (определений)	0.1	-
н90У	-	-	449709.36	2539831.13	Метод спутниковых геодезических измерений (определений)	0.1	-
н87У	-	-	449741.52	2539851.54	Метод спутниковых геодезических измерений (определений)	0.1	-

2. Сведения о частях границ уточняемого земельного участка с кадастровым номером 72:24:0607010:38 :

Обозначение части границ		Горизонтальное проложение (S), м	Описание прохождения части границ	Сведения о согласовании местоположения границ (согласовано/спорное)
от т.	до т.			
1	2	3	4	5
н87У	н88У	24.50	-	-
н88У	н89У	37.98	-	-
н89У	н90У	26.01	-	-
н90У	н87У	38.09	-	-

3. Сведения о характеристиках уточняемого земельного участка с кадастровым номером 72:24:0607010:38 :

№ п/п	Наименование характеристики земельного участка	Значение характеристики
1	2	3
1.	Адрес земельного участка	Российская Федерация, Тюменская область, г. Тобольск, С\т Дружба, ул. Лапинская 6

3. Сведения о характеристиках уточняемого земельного участка с кадастровым номером 72:24:0607010:38 :		
№ п/п	Наименование характеристики земельного участка	Значение характеристики
1	2	3
1.1.	Сведения о местоположении земельного участка (при отсутствии адреса) в структурированном в соответствии с федеральной информационной адресной системой виде	-
1.2.	Дополнительные сведения о местоположении земельного участка	-
2.	Площадь земельного участка ± величина погрешности определения (вычисления) площади ($P \pm \Delta P$), м ²	960 ± 11
3.	Формула, примененная для вычисления предельной погрешности определения площади земельного участка, с подставленными значениями и итоговые (вычисленные) значения (ΔP), м ²	$\Delta P = 3.5 * M_t * \sqrt{P} = 3.5 * 0.1 * \sqrt{960} = 11$
4.	Площадь земельного участка согласно сведениям Единого государственного реестра недвижимости ($R_{\text{кад}}$), м ²	896
5.	Оценка расхождения P и $R_{\text{кад}}$ ($P - R_{\text{кад}}$), м ²	64
6.	Предельные минимальный и максимальный размеры земельного участка ($R_{\text{мин}}$ и $R_{\text{макс}}$), м ²	- -
7.	Вид (виды) разрешенного использования	садовый участок
7.1.	Дополнительные сведения об использовании земельного участка	-
8.	Кадастровый или иной государственный учетный номер (инвентарный) здания, сооружения, объекта незавершенного строительства, расположенного на земельном участке	-
9.	Сведения о земельных участках (землях общего пользования, территории общего пользования), посредством которых обеспечивается доступ	Земли общего пользования
10.	Иные сведения	-
4. Пояснения к сведениям об уточняемом земельном участке с кадастровым номером 72:24:0607010:38 :		
1.	-	

Сведения об уточняемых земельных участках, необходимые для исправления реестровых ошибок в сведениях о местоположении их границ

1. Сведения о характерных точках границ уточняемого земельного участка с кадастровым номером 72:24:0607010:258 :

Система координат МСК-72, зона 2

Зона №2

Обозначение характерных точек границ	Координаты, м				Метод определения координат	Формулы, примененные для расчета средней квадратической погрешности определения координат характерных точек границ (Mt), с подставленными в такие формулы значениями и итоговые (вычисленные) значения Mt, м	Описание закрепления точки
	содержатся в Едином государственном реестре недвижимости		определены в результате выполнения комплексных кадастровых работ				
	X	Y	X	Y			
1	2	3	4	5	6	7	8
1	449734.65	2539817.65	-	-	Метод спутниковых геодезических измерений (определений)	0.1	-
2	449748.88	2539826.60	449754.00	2539831.78	Метод спутниковых геодезических измерений (определений)	0.1	-
3	449748.20	2539828.31	-	-	Метод спутниковых геодезических измерений (определений)	0.1	-
4	449746.22	2539831.93	-	-	Метод спутниковых геодезических измерений (определений)	0.1	-
5	449743.62	2539838.23	-	-	Метод спутниковых геодезических измерений (определений)	0.1	-
6	449741.83	2539840.96	-	-	Метод спутниковых геодезических измерений (определений)	0.1	-
7	449740.97	2539844.29	449741.52	2539851.54	Метод спутниковых геодезических измерений (определений)	0.1	-
8	449710.49	2539828.20	449709.36	2539831.13	Метод спутниковых геодезических измерений (определений)	0.1	-
9	449714.34	2539819.94	-	-	Метод спутниковых геодезических измерений (определений)	0.1	-

1. Сведения о характерных точках границ уточняемого земельного участка с кадастровым номером 72:24:0607010:258 :							
Система координат МСК-72, зона 2							Зона № 2
Обозначение характерных точек границ	Координаты, м				Метод определения координат	Формулы, примененные для расчета средней квадратической погрешности определения координат характерных точек границ (Mt), с подставленными в такие формулы значениями и итоговые (вычисленные) значения Mt, м	Описание закрепления точки
	содержатся в Едином государственном реестре недвижимости		определены в результате выполнения комплексных кадастровых работ				
	X	Y	X	Y			
1	2	3	4	5	6	7	8
10	449720.79	2539807.42	449723.27	2539808.86	Метод спутниковых геодезических измерений (определений)	0.1	-
1	449734.65	2539817.65	-	-	Метод спутниковых геодезических измерений (определений)	0.1	-
2. Сведения о частях границ уточняемого земельного участка с кадастровым номером 72:24:0607010:258 :							
Обозначение части границ		Горизонтальное проложение (S), м	Описание прохождения части границ	Сведения о согласовании местоположения границ (согласовано/спорное)			
от т.	до т.						
1	2	3	4	5			
2	7	23.37	-	-			
7	8	38.09	-	-			
8	10	26.26	-	-			
10	2	38.34	-	-			
3. Сведения о характеристиках уточняемого земельного участка с кадастровым номером 72:24:0607010:258 :							
№ п/п	Наименование характеристики			Значение характеристики			
1	2			3			
1.	Адрес земельного участка			Российская Федерация, Тюменская область, г. Тобольск, район ДОЗа, улица Лапинская, участок № 8			
1.1.	Сведения о местоположении земельного участка (при отсутствии адреса) в структурированном в соответствии с федеральной информационной адресной системой виде			-			
1.2.	Дополнительные сведения о местоположении земельного участка			-			
2.	Площадь земельного участка ± величина погрешности определения (вычисления) площади (P ± ΔP), м2			947 ± 11			
3.	Формула, примененная для расчета предельной допустимой погрешности определения площади земельного участка, с подставленными значениями и итоговые (вычисленные) значения (ΔP), м2			$\Delta P = 3.5 * Mt * \sqrt{P} = 3.5 * 0.1 * \sqrt{947} = 11$			
4.	Площадь земельного участка согласно сведениям Единого государственного реестра недвижимости (Pкад), м2			712			
5.	Оценка расхождения P и Pкад (P - Pкад), м2			235			

3. Сведения о характеристиках уточняемого земельного участка с кадастровым номером 72:24:0607010:258 :

№ п/п	Наименование характеристики	Значение характеристики
1	2	3
6.	Предельные минимальный и максимальный размеры земельного участка (Рмин и Рмакс), м2	-
7.	Кадастровый номер или иной государственный учетный номер (инвентарный) объекта недвижимости, расположенного на земельном участке	-
8.	Вид (виды) разрешенного использования	садовый земельный участок
8.1.	Дополнительные сведения об использовании земельного участка	-
9.	Сведения о земельных участках (землях общего пользования, территории общего пользования), посредством которых обеспечивается доступ	Земли общего пользования
10.	Иные сведения	-

4. Пояснения к сведениям об уточняемом земельном участке с кадастровым номером 72:24:0607010:258 :

1.	-
----	---

Описание местоположения зданий, сооружений, объектов незавершенного строительства на земельном участке

**1. Сведения о характерных точках контура объекта недвижимости
с кадастровым номером : 72:24:0607010:266 :**

Система координат МСК-72, зона 2

Зона № 2

Обозначение характерных точек контура	Содержатся в Едином государственном реестре недвижимости			Определены в ходе выполнения комплексных кадастровых работ			Метод опреде ления коор динат	Формулы, примененные для расчета средней квадратической погрешности определения координат характерных точек (Mt), м, с подставленными в такие формулы значениями и итоговые (вычисленные) значения Mt, м
	Координаты, м		Ради ус, м	Координаты, м		Ради ус, м		
	X	Y	R	X	Y	R		
1	2	3	4	5	6	7	8	9
н91О	-	-	-	449633.20	2539834.6 7	-	Метод спутниковых геодезически х измерений (определени й)	0.1
н92О	-	-	-	449642.56	2539838.1 7	-	Метод спутниковых геодезически х измерений (определени й)	0.1
н93О	-	-	-	449638.71	2539848.4 8	-	Метод спутниковых геодезически х измерений (определени й)	0.1
н94О	-	-	-	449629.35	2539844.9 8	-	Метод спутниковых геодезически х измерений (определени й)	0.1
н91О	-	-	-	449633.20	2539834.6 7	-	Метод спутниковых геодезически х измерений (определени й)	0.1

**2. Сведения о характеристиках объекта недвижимости
с кадастровым номером : 72:24:0607010:266 :**

№ п/п	Наименование характеристики	Значение характеристики
1	2	3
1.	Вид объекта недвижимости	здание
2.	Ранее присвоенный государственный учетный номер (инвентарный) здания, сооружения, объекта незавершенного строительства	-
3.	Кадастровый номер земельного участка (земельных участков), в границах которого (которых) расположены здание, сооружение, объект незавершенного строительства	72:24:0607010:391

2. Сведения о характеристиках объекта недвижимости с кадастровым номером : 72:24:0607010:266 :

№ п/п	Наименование характеристики	Значение характеристики
1	2	3
4.	Уникальный учетный номер кадастрового квартала, в границах которого расположены здание, сооружение, объект незавершенного строительства	72:24:0607010
5.	Адрес здания, сооружения, объекта незавершенного строительства	Российская Федерация, Тюменская область, город Тобольск, улица Лапинская, 1а
5.1.	Сведения о местоположении здания, сооружения, объекта незавершенного строительства (при отсутствии адреса) в структурированном в соответствии с федеральной информационной адресной системой виде	-
5.2.	Дополнительные сведения о местоположении	-
6.	Иные сведения	-

3. Пояснения к сведениям об объекте недвижимости с кадастровым номером 72:24:0607010:266 :

1.	-
----	---

Описание местоположения зданий, сооружений, объектов незавершенного строительства на земельном участке

**1. Сведения о характерных точках контура объекта недвижимости
с кадастровым номером : 72:24:0607010:249 :**

Система координат МСК-72, зона 2

Зона № 2

Обозначение характерных точек контура	Содержатся в Едином государственном реестре недвижимости			Определены в ходе выполнения комплексных кадастровых работ			Метод опреде ления коор динат	Формулы, примененные для расчета средней квадратической погрешности определения координат характерных точек (Mt), м, с подставленными в такие формулы значениями и итоговые (вычисленные) значения Mt, м
	Координаты, м		Ради ус, м	Координаты, м		Ради ус, м		
	X	Y	R	X	Y	R		
1	2	3	4	5	6	7	8	9
н950	-	-	-	449711.55	2539839.5 3	-	Метод спутниковых геодезически х измерений (определени й)	0.1
н960	-	-	-	449714.04	2539835.3 8	-	Метод спутниковых геодезически х измерений (определени й)	0.1
н970	-	-	-	449720.12	2539839.0 1	-	Метод спутниковых геодезически х измерений (определени й)	0.1
н980	-	-	-	449717.63	2539843.1 7	-	Метод спутниковых геодезически х измерений (определени й)	0.1
н950	-	-	-	449711.55	2539839.5 3	-	Метод спутниковых геодезически х измерений (определени й)	0.1

**2. Сведения о характеристиках объекта недвижимости
с кадастровым номером : 72:24:0607010:249 :**

№ п/п	Наименование характеристики	Значение характеристики
1	2	3
1.	Вид объекта недвижимости	здание
2.	Ранее присвоенный государственный учетный номер (инвентарный) здания, сооружения, объекта незавершенного строительства	-
3.	Кадастровый номер земельного участка (земельных участков), в границах которого (которых) расположены здание, сооружение, объект незавершенного строительства	72:24:0607010:38

2. Сведения о характеристиках объекта недвижимости с кадастровым номером : 72:24:0607010:249 :

№ п/п	Наименование характеристики	Значение характеристики
1	2	3
4.	Уникальный учетный номер кадастрового квартала, в границах которого расположены здание, сооружение, объект незавершенного строительства	72:24:0607010
5.	Адрес здания, сооружения, объекта незавершенного строительства	Российская Федерация, Тюменская область, город Тобольск, с/т Дружба, ул. Лапинская, д. 6
5.1.	Сведения о местоположении здания, сооружения, объекта незавершенного строительства (при отсутствии адреса) в структурированном в соответствии с федеральной информационной адресной системой виде	-
5.2.	Дополнительные сведения о местоположении	-
6.	Иные сведения	-

3. Пояснения к сведениям об объекте недвижимости с кадастровым номером 72:24:0607010:249 :

1.	-

Описание местоположения зданий, сооружений, объектов незавершенного строительства на земельном участке

**1. Сведения о характерных точках контура объекта недвижимости
с кадастровым номером : 72:24:0607010:251 :**

Система координат МСК-72, зона 2

Зона № 2

Обозначение характерных точек контура	Содержатся в Едином государственном реестре недвижимости			Определены в ходе выполнения комплексных кадастровых работ			Метод опреде ления коор динат	Формулы, примененные для расчета средней квадратической погрешности определения координат характерных точек (Mt), м, с подставленными в такие формулы значениями и итоговые (вычисленные) значения Mt, м
	Координаты, м		Ради ус, м	Координаты, м		Ради ус, м		
	X	Y	R	X	Y	R		
1	2	3	4	5	6	7	8	9
н99О	-	-	-	449715.40	2539732.7 0	-	Метод спутниковых геодезически х измерений (определени й)	0.1
н100О	-	-	-	449718.66	2539726.2 8	-	Метод спутниковых геодезически х измерений (определени й)	0.1
н101О	-	-	-	449723.06	2539728.2 0	-	Метод спутниковых геодезически х измерений (определени й)	0.1
н102О	-	-	-	449723.69	2539727.1 4	-	Метод спутниковых геодезически х измерений (определени й)	0.1
н103О	-	-	-	449726.66	2539728.7 8	-	Метод спутниковых геодезически х измерений (определени й)	0.1
н104О	-	-	-	449725.78	2539730.5 8	-	Метод спутниковых геодезически х измерений (определени й)	0.1
н105О	-	-	-	449724.65	2539729.9 7	-	Метод спутниковых геодезически х измерений (определени й)	0.1
н106О	-	-	-	449721.81	2539735.8 1	-	Метод спутниковых геодезически х измерений (определени й)	0.1

1. Сведения о характерных точках контура объекта недвижимости с кадастровым номером : 72:24:0607010:251 :

Система координат МСК-72, зона 2

Зона № 2

Обозначение характерных точек контура	Содержатся в Едином государственном реестре недвижимости			Определены в ходе выполнения комплексных кадастровых работ			Метод определения координат	Формулы, примененные для расчета средней квадратической погрешности определения координат характерных точек (Mt), м, с подставленными в такие формулы значениями и итоговые (вычисленные) значения Mt, м
	Координаты, м		Радиус, м	Координаты, м		Радиус, м		
	X	Y	R	X	Y	R		
1	2	3	4	5	6	7	8	9
н99О	-	-	-	449715.40	2539732.70	-	Метод спутниковых геодезических измерений (определенный)	0.1

2. Сведения о характеристиках объекта недвижимости с кадастровым номером : 72:24:0607010:251 :

№ п/п	Наименование характеристики	Значение характеристики
1	2	3
1.	Вид объекта недвижимости	здание
2.	Ранее присвоенный государственный учетный номер (инвентарный) здания, сооружения, объекта незавершенного строительства	-
3.	Кадастровый номер земельного участка (земельных участков), в границах которого (которых) расположены здание, сооружение, объект незавершенного строительства	72:24:0607010:250
4.	Уникальный учетный номер кадастрового квартала, в границах которого расположены здание, сооружение, объект незавершенного строительства	72:24:0607010
5.	Адрес здания, сооружения, объекта незавершенного строительства	Российская Федерация, Тюменская область, город Тобольск, СТ "Дружба", улица Лапинская, 15
5.1.	Сведения о местоположении здания, сооружения, объекта незавершенного строительства (при отсутствии адреса) в структурированном в соответствии с федеральной информационной адресной системой виде	-
5.2.	Дополнительные сведения о местоположении	-
6.	Иные сведения	-

3. Пояснения к сведениям об объекте недвижимости с кадастровым номером 72:24:0607010:251 :

1.	-
----	---

Описание местоположения зданий, сооружений, объектов незавершенного строительства на земельном участке

1. Сведения о характерных точках контура объекта недвижимости с кадастровым номером : 72:24:0607010:272 :

Система координат МСК-72, зона 2

Зона № 2

Обозначение характерных точек контура	Содержатся в Едином государственном реестре недвижимости			Определены в ходе выполнения комплексных кадастровых работ			Метод опреде ления коор динат	Формулы, примененные для расчета средней квадратической погрешности определения координат характерных точек (Mt), м, с подставленными в такие формулы значениями и итоговые (вычисленные) значения Mt, м
	Координаты, м		Ради ус, м	Координаты, м		Ради ус, м		
	X	Y	R	X	Y	R		
1	2	3	4	5	6	7	8	9
н107О	-	-	-	449684.74	2539898.1 6	-	Метод спутниковых геодезически х измерений (определени й)	0.1
н108О	-	-	-	449678.42	2539894.3 5	-	Метод спутниковых геодезически х измерений (определени й)	0.1
н109О	-	-	-	449685.72	2539882.1 5	-	Метод спутниковых геодезически х измерений (определени й)	0.1
н110О	-	-	-	449691.85	2539885.7 2	-	Метод спутниковых геодезически х измерений (определени й)	0.1
н107О	-	-	-	449684.74	2539898.1 6	-	Метод спутниковых геодезически х измерений (определени й)	0.1

2. Сведения о характеристиках объекта недвижимости с кадастровым номером : 72:24:0607010:272 :

№ п/п	Наименование характеристики	Значение характеристики
1	2	3
1.	Вид объекта недвижимости	здание
2.	Ранее присвоенный государственный учетный номер (инвентарный) здания, сооружения, объекта незавершенного строительства	-
3.	Кадастровый номер земельного участка (земельных участков), в границах которого (которых) расположены здание, сооружение, объект незавершенного строительства	-

2. Сведения о характеристиках объекта недвижимости с кадастровым номером : 72:24:0607010:272 :

№ п/п	Наименование характеристики	Значение характеристики
1	2	3
4.	Уникальный учетный номер кадастрового квартала, в границах которого расположены здание, сооружение, объект незавершенного строительства	72:24:0607010
5.	Адрес здания, сооружения, объекта незавершенного строительства	Российская Федерация, Тюменская область, город Тобольск, садовое некоммерческое товарищество СТ Дружба, дом 2а
5.1.	Сведения о местоположении здания, сооружения, объекта незавершенного строительства (при отсутствии адреса) в структурированном в соответствии с федеральной информационной адресной системой виде	-
5.2.	Дополнительные сведения о местоположении	-
6.	Иные сведения	-

3. Пояснения к сведениям об объекте недвижимости с кадастровым номером 72:24:0607010:272 :

1.	-
----	---

Схема границ земельных участков



Масштаб 1:7200

Условные обозначения




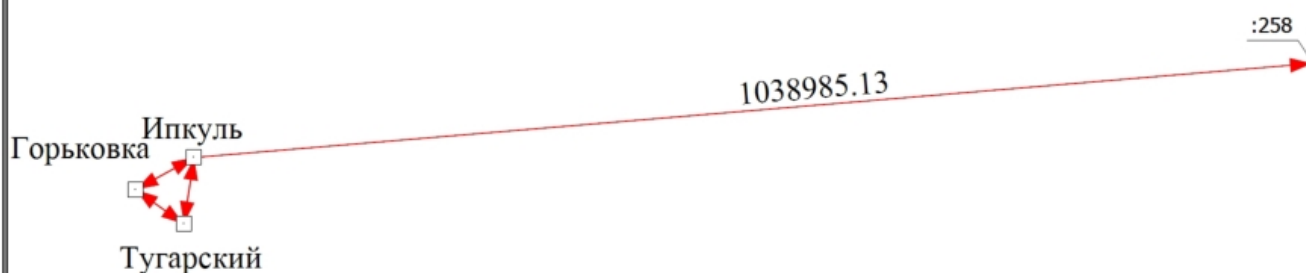
-  - Часть границы, местоположение которой определено при выполнении кадастровых работ
-  - Часть границы, сведения ЕГРН о которой позволяют однозначно определить ее положение на местности
- :228** - Уточняемый земельный участок
- :393** - Кадастровый номер здания
-  - Граница кадастрового квартала

Схема геодезических построений



Масштаб 1:7000000

Условные обозначения

:228

- Уточняемый земельный участок



- Пункт геодезической сети специального назначения, созданной в соответствии с законодательством Российской Федерации о геодезии и картографии



- Характерная точка границы земельного участка, сведения о которой отсутствуют в ЕГРН, местоположение которой определено при кадастровых работах (новая характерная точка)



- Направления геодезических построений при определении координат характерных точек границ земельного участка

Тугарский

- Название пункта ГГС