




Администрация
города Тобольска

Информация об объектах недвижимости, свободных от прав третьих лиц



Местонахождение объекта	г. Тобольск, Левобережье, ул. Пархоменко, 10
Наименование	Нежилое здание
Площадь объекта, м2	116,7
Состояние	Неудовлетворительное, требуется проведение ремонта
Техническое описание	Отдельстоящее здание. Материал наружных стен: кирпичные
Кадастровый номер	72:24:0101004:201
Наличие объекта в программе приватизации муниципального имущества (год включения)	Не значится
Примечание	Предоставляется во владение и (или) пользование исключительно субъектам малого и среднего Предпринимательства. В плане приватизации не значится



Местонахождение объекта	г. Тобольск, Левобережье, ул. Раздольная, 1а
Наименование	Нежилое помещение
Площадь здания, м2	15,7
Состояние	Удовлетворительное
Техническое описание	Расположено на втором этаже нежилого административного здания
Кадастровый номер	72:24:0101005:713
Примечание	Предоставляется во владение (пользование) исключительно субъектам малого и среднего предпринимательства
Наличие объекта в программе приватизации муниципального имущества (год включения)	Не значится



Местонахождение объекта	г. Тобольск, Левобережье, ул. Раздольная, 1а
Наименование	Нежилое помещение
Площадь помещения, м2	97,8
Состояние	Удовлетворительное
Техническое описание	Расположено на втором этаже нежилого административного здания
Кадастровый номер	72:24:0101005:712
Наличие объекта в программе приватизации муниципального имущества (год включения)	Не значится



Местонахождение объекта	г. Тобольск, Левобережье, ул. Павлова, 22, помещение 19а
Наименование	Нежилое помещение
Площадь помещения, м2	12,0
Состояние	Требуется проведение косметического ремонта
Техническое описание	Центральное отопление, электроосвещение. Расположено на первом этаже многоквартирного жилого дома
Наличие объекта в программе приватизации муниципального имущества (год включения)	Не значится



Местонахождение объекта	г. Тобольск, Левобережье, ул. Павлова, 22 (помещение №19)
Наименование	Нежилое помещение
Площадь здания, м2	13,3
Состояние	Требуется проведение текущего ремонта
Техническое описание	Год постройки 1986, стены ж/б панели, отопление водяное, электроосвещение, Расположено на первом этаже многоквартирного жилого дома
Примечание	Предоставляется во владение (пользование) исключительно субъектам малого и среднего предпринимательства
Наличие объекта в программе приватизации муниципального имущества (год включения)	Не значится



Местонахождение объекта	г. Тобольск, Левобережье, ул. Павлова, 22 (согласно экспликации к плану строения 1 этажа №№ 7-11)
Наименование	Нежилое помещение
Площадь здания, м2	43,0
Состояние	Требуется проведение ремонта
Техническое описание	Год постройки 1986, стены ж/б панели, отопление водяное, электроосвещение. Расположено на первом этаже многоквартирного жилого дома
Наличие объекта в программе приватизации муниципального имущества (год включения)	Не значится



Местонахождение объекта	г. Тобольск, Левобережье, ул. Павлова, 22, помещение 2
Наименование	Нежилое помещение
Площадь помещения, м2	34,5
Состояние	Удовлетворительное
Техническое описание	Центральное отопление, электроосвещение, водоснабжение, водоотведение. Расположено на первом этаже многоквартирного жилого дома
Кадастровый номер	72:24:0101004:435
Наличие объекта в программе приватизации муниципального имущества (год включения)	Не значится



Местонахождение объекта	г. Тобольск, пос. Сумкино, ул. Водников, д. 6 «б», корпус 2
Наименование	Нежилое помещение
Площадь здания, м2	989,5
Состояние	Неудовлетворительное, требуется проведение капитального ремонта
Кадастровый номер	72:24:0701001:782
Наличие объекта в программе приватизации муниципального имущества (год включения)	Не значится



Местонахождение объекта	г. Тобольск, пос. Сумкино, ул. Водников, д. 1
Наименование	Нежилое помещение
Площадь здания, м2	57,4
Состояние	Требуется проведение текущего ремонта
Техническое описание	Расположено на первом этаже многоквартирного жилого дома. Инженерная инфраструктура: отопление, водоснабжение, водоотведение, электроснабжение
Примечание	Предоставляется во владение (пользование) исключительно субъектам малого и среднего предпринимательства
Наличие объекта в программе приватизации муниципального имущества (год включения)	Не значится



Местонахождение объекта	г. Тобольск, мкр. Менделеево, 52, строение 15
Наименование	Гараж
Назначение	Нежилое
Площадь здания, м2	247,9
Состояние	Требуется проведение текущего ремонта
Кадастровый номер	72:24:0206001:151
Техническое описание	Материал наружных стен: кирпичные. Год завершения строительства: 1972
Наличие объекта в программе приватизации муниципального имущества (год включения)	Не значится
Примечание	Предоставляется во владение (пользование) исключительно субъектам малого и среднего предпринимательства




Местонахождение объекта	г. Тобольск, мкр. Менделеево, д. 17
Наименование	Нежилое помещение
Площадь здания, м2	120,7
Состояние	Требуется проведение капитального ремонта
Техническое описание	Год постройки - 1984, материал стен - кирпичные, отопление, водопровод, канализация, электроосвещение, использование помещений: магазин, тамбур, крыльцо
Наличие записи о государственной регистрации	72:24:0603009:136-72/004/2017-7 от 02.03.2017
Наличие объекта в программе приватизации муниципального имущества (год включения)	Объект включен в план приватизации муниципального имущества на 2024 год



Местонахождение объекта	г. Тобольск, мкр. Менделеево, 19
Наименование	Нежилое строение
Площадь объекта, м2	32,0
Состояние	Требуется проведение капитального ремонта. Инженерные коммуникации отсутствуют
Техническое описание	Нежилое одноэтажное строение (насосная), год постройки - 1986
Кадастровый номер	72:24:0211001:479
Примечание	Предоставляется во владение и (или) пользование исключительно субъектам малого и среднего предпринимательства
Наличие объекта в программе приватизации муниципального имущества (год включения)	Не значится



Местонахождение объекта	г. Тобольск, мкр. Иртышский, № 12/2
Наименование	Нежилое помещение
Площадь объекта, м2	67,2
Состояние	Требуется проведение текущего ремонта
Техническое описание	Нежилое помещение расположено на первом этаже пятиэтажного кирпичного жилого дома, общей площадью 67,2 м2 (согласно экспликации к плану строения: № 1=37,7 м2, № 2=9,6 м2, № 3=8,3 м2, № 4=11,6 м2, кадастровый номер 72:24:0202002:3401
Наличие о государственной регистрации	Номер и дата государственной регистрации 72-72-04/058/2010-169 от 30.09.2010
Наличие объекта в программе приватизации муниципального имущества (год включения)	Не значится



Местонахождение объекта	г. Тобольск, мкр. Иртышский, ул. Портовая
Наименование	Нежилое помещение
Кадастровый номер	72:24:0304001:276
Площадь объекта, м2	69,9
Состояние	Требуется проведение ремонта. Имеется техническая возможность подключения к электроснабжению
Техническое описание	Нежилое помещение расположено в отдельностоящем здании
Наличие государственной регистрации права	72:24:0204001:276-72/004/2017-1 30.05.2017
Наличие объекта в программе приватизации муниципального имущества (год включения)	Не значится




Местонахождение объекта	г. Тобольск, мкр. Иртышский, ул. Портовая
Наименование	Нежилое помещение
Кадастровый номер	72:24:0204001:275
Площадь объекта, м2	140,9 кв.м.
Состояние	Требуется проведение ремонта. Имеется техническая возможность подключения к электроснабжению
Техническое описание	Нежилое помещение расположено в отдельностоящем здании
Наличие государственной регистрации права	72:24:0204001:275-72/004/2017-1 30.05.2017
Наличие объекта в программе приватизации муниципального имущества (год включения)	Не значится



Местонахождение объекта	г. Тобольск, 2-я Северная, 47, помещение 2 (1 этаж)
Наименование	Нежилое помещение
Техническое описание	Нежилое помещение расположено на 1-ом этаже МКД, имеет отдельный вход. Инженерная инфраструктура: отопление, водоснабжение, водоотведение, электроснабжение
Площадь м2	52,1
Состояние	Требуется проведение текущего ремонта
Кадастровый номер	72:24:0305004:1856
Запись государственной регистрации права	72-72-04/024/2011-134 19.05.2011
Наличие объекта в программе приватизации муниципального имущества (год включения)	Не значится



Местонахождение объекта	г. Тобольск, 6 мкр., д. 47, нежилое помещение 260
Наименование	Нежилое помещение
Площадь здания, м2	14,3
Кадастровый номер	72:24:0304010:4945
Техническое описание	Год постройки 1979, стены кирпич, отопление водяное, электроосвещение, использование помещений: общежитие. Помещение расположено на 1-ом этаже МКД
Наличие о государственной регистрации	163932 от 11.02.2016
Наличие объекта в программе приватизации муниципального имущества (год включения)	Не значится



Местонахождение объекта	г. Тобольск, 6 мкр., д. 120 Д, №27 (27а)
Наименование	Нежилое помещение
Площадь здания, м2	17,8
Состояние	Требуется проведение текущего ремонта
Техническое описание	Нежилое помещение расположено в многоквартирном жилом доме 1974 года постройки. Материал стен – кирпич. Инженерная инфраструктура: отопление, водоснабжение, водоотведение, электроснабжение
Примечание	Предоставляется во владение и (или) пользование исключительно субъектам малого и среднего предпринимательства
Наличие объекта в программе приватизации муниципального имущества (год включения)	Не значится



Местонахождение объекта	г. Тобольск, ул. 3-я Трудовая, №3/3а
Наименование	Нежилое помещение
Площадь здания, м2	108,5
Состояние	Требуется проведение текущего ремонта
Техническое описание	Нежилое помещение расположено в многоквартирном доме 1978 года постройки, материал стен – кирпич. Инженерная инфраструктура: отопление, водоснабжение, водоотведение, электроснабжение
Наличие записи о государственной регистрации	72-72-04/031/2008-145 от 05.09.2008
Примечание	Предоставляется во владение и (или) пользование исключительно субъектам малого и среднего предпринимательства
Наличие объекта в программе приватизации муниципального имущества (год включения)	Не значится



Местонахождение объекта	г. Тобольск, ул. Панин бугор, № 15/26
Наименование	Нежилое помещение
Площадь здания, м2	90,8
Состояние	Требуется проведение капитального ремонта
Техническое описание	Год постройки 1986, материал стен - кирпичные, перекрытия: ж/б плиты, отопление, водопровод, канализация, электроосвещение, использование помещений: цех, с/узел, коридор
Наличие о государственной регистрации	72 НЛ 751764 от 12.05.2010
Наличие объекта в программе приватизации муниципального имущества (год включения)	Не значится



Местонахождение объекта	г. Тобольск, ул. Большая Сибирская, 2
Наименование	Нежилое здание / земельный участок
Площадь здания / земельного участка, м2	236,9 / 2 372
Состояние	Требуется проведение работ по сохранению объекта. Состояние удовлетворительное
Техническое описание	Год постройки 1917, материал наружных стен: деревянные, двухэтажное, назначение: нежилое
Виды разрешенного использования земельного участка	Земли населенных пунктов, историко-культурная деятельность
Кадастровый номер	72:24:0305016:301 72:24:0305.016:256
Наличие объекта в программе приватизации муниципального имущества (год включения)	Объект включен в план приватизации муниципального имущества на 2024 год
Примечание	Выявленный объект культурного наследия



Местонахождение объекта	г. Тобольск, ул. Горького, д. 29
Наименование	Нежилое здание
Площадь здания, м2	147,1
Состояние	Неудовлетворительное, требуется проведение ремонтно - реставрационных работ
Техническое описание	Год постройки 1917, материал наружных стен: деревянные, двухэтажное, назначение: нежилое
Кадастровый номер	72:24:0603009:51
Наличие объекта в программе приватизации муниципального имущества (год включения)	Объект включен в план приватизации муниципального имущества на 2024 год
Примечание	Объект культурного наследия регионального значения



Местонахождение объекта	г. Тобольск, ул. Горького, д. 33
Наименование	Нежилое здание
Площадь здания, м2	176,7
Состояние	Неудовлетворительное, требуется проведение ремонтно - реставрационных работ
Техническое описание	Год постройки 1917, материал наружных стен: деревянные, двухэтажное, назначение: нежилое
Кадастровый номер	72:24:0603009:52
Наличие объекта в программе приватизации муниципального имущества (год включения)	Объект включен в план приватизации муниципального имущества на 2024 год
Примечание	Объект культурного наследия регионального значения



Местонахождение объекта	г. Тобольск, ул. Кирова, д. 23
Наименование	Нежилое здание
Площадь здания, м2	313
Состояние	Неудовлетворительное, требуется проведение ремонтно - реставрационных работ
Техническое описание	Материал наружных стен: деревянные, двухэтажное, назначение: нежилое
Кадастровый номер	72:24:0601020:103
Наличие объекта в программе приватизации муниципального имущества (год включения)	Объект включен в план приватизации муниципального имущества на 2024 год
Примечание	Объект культурного наследия регионального значения



Местонахождение объекта	г. Тобольск, ул. Ленина, д. 42
Наименование	Нежилое здание
Площадь здания, м2	165,1
Состояние	Неудовлетворительное, требуется проведение ремонтно - реставрационных работ
Техническое описание	Год постройки 1917, материал наружных стен: деревянные, двухэтажное, назначение: нежилое
Кадастровый номер	72:24:0603027:86
Наличие объекта в программе приватизации муниципального имущества (год включения)	Объект включен в план приватизации муниципального имущества на 2024 год
Примечание	Объект культурного наследия регионального значения



Местонахождение объекта	г. Тобольск, ул. Ленина, д. 44
Наименование	Нежилое здание
Площадь здания, м2	165,8
Состояние	Неудовлетворительное, требуется проведение ремонтно - реставрационных работ
Техническое описание	Год постройки 1917, материал наружных стен: деревянные, двухэтажное, назначение: нежилое
Кадастровый номер	72:24:0603027:81
Наличие объекта в программе приватизации муниципального имущества (год включения)	Объект включен в план приватизации муниципального имущества на 2024 год
Примечание	Объект культурного наследия регионального значения



Местонахождение объекта	г. Тобольск, ул. Пушкина, 18а
Наименование	Нежилое здание
Площадь здания, м2	372,3
Состояние	Неудовлетворительное, требуется проведение ремонтно - реставрационных работ
Техническое описание	Год постройки 1917, материал наружных стен: смешанные, двухэтажное, назначение: нежилое
Кадастровый номер	72:24:0602004:321
Наличие объекта в программе приватизации муниципального имущества (год включения)	Объект включен в план приватизации муниципального имущества на 2024 год
Примечание	Объект культурного наследия регионального значения



Местонахождение объекта	г. Тобольск, ул. Семакова, д. 13
Наименование	Нежилое здание
Площадь здания, м2	243,1
Состояние	Неудовлетворительное, требуется проведение ремонтно - реставрационных работ
Техническое описание	Год постройки 1894, материал наружных стен: деревянные, двухэтажное, назначение: нежилое
Кадастровый номер	72:24:0601020:49
Наличие объекта в программе приватизации муниципального имущества (год включения)	Объект включен в план приватизации муниципального имущества на 2024 год
Примечание	Объект культурного наследия регионального значения



Местонахождение объекта	г. Тобольск, ул. Семакова, д. 58
Наименование	Нежилое здание
Площадь здания, м2	289,4
Состояние	Неудовлетворительное, требуется проведение ремонтно - реставрационных работ
Техническое описание	Год постройки 1914, материал наружных стен: деревянные, двухэтажное, назначение: нежилое
Кадастровый номер	72:24:0603039:58
Наличие объекта в программе приватизации муниципального имущества (год включения)	Объект включен в план приватизации муниципального имущества на 2024 год
Примечание	Объект культурного наследия регионального значения



Местонахождение объекта	г. Тобольск, ул. Мира, 4
Наименование	Нежилое строение
Площадь строения, м2	834,2
Состояние	Неудовлетворительное, требуется проведение ремонтно - реставрационных работ
Техническое описание	Год постройки 1917, материал наружных стен: кирпичные, трехэтажное, назначение: нежилое
Кадастровый номер	72:24:0601017:55
Наличие объекта в программе приватизации муниципального имущества (год включения)	Объект включен в план приватизации муниципального имущества на 2024 год
Примечание	Объект культурного наследия регионального значения



Местонахождение объекта	г. Тобольск, ул. Розы Люксембург, д. 14, строение 3
Наименование	Нежилое строение (стационар)
Площадь строения, м2	1385.7
Состояние	Требуется проведение ремонтно - реставрационных работ
Техническое описание	Год постройки 1940, двухэтажное здание
Кадастровый номер	72:24:0601012:80
Особенности предоставления объекта в пользование	Предоставляется во владение и (или) пользование исключительно субъектам малого и среднего предпринимательства
Примечание	Объект культурного наследия регионального значения



Местонахождение объекта	г. Тобольск, ул. Розы Люксембург, д. 14, строение 2
Наименование	Нежилое здание (поликлиника)
Площадь строения, м2	635.2
Состояние	Требуется проведение ремонтных работ
Техническое описание	Год постройки 1960, двухэтажное здание
Кадастровый номер	72:24:0601012:79
Особенности предоставления объекта в пользование	Предоставляется во владение и (или) пользование исключительно субъектам малого и среднего предпринимательства



Местонахождение объекта	г. Тобольск, ул. Пушкина, 38
Наименование	Нежилое здание
Площадь здание, м2	436,8
Состояние	Неудовлетворительное, требуется проведение ремонтно - реставрационных работ
Техническое описание	Год постройки 1917, материал наружных стен: смешанные, двухэтажное, назначение: нежилое
Кадастровый номер	72:24:0602011:188
Наличие объекта в программе приватизации муниципального имущества (год включения)	Объект включен в план приватизации муниципального имущества на 2024 год
Примечание	Объект культурного наследия регионального значения



Перечень нежилых помещений, свободных от прав третьих лиц

Адрес	Характеристика имущества
Тюменская обл., г. Тобольск, п. Сумкино, ул. Водников, 1	Нежилое помещение, общая площадь 29,7 кв.м. (по экспликации технического паспорта №16). Помещение находится на первом этаже многоквартирного дома.

Перечень автотранспортных средств, свободных от прав третьих лиц

Наименование транспортного средства	Характеристика имущества
<p>КТ-602-1, машина для перевозки баллонов со сжиженным газом.</p> <p><i>*Предоставляется во владение и (или) пользование исключительно субъектам малого и среднего предпринимательства.</i></p>	<p>Год изготовления 2012. Модель, № двигателя 508300 B0295742 № шасси, № кузова 433362 B3505161, 433360 B0073421, VIN: XVL 485610 C0000143. Цвет кузова: синий.</p>

Перечень земельных участков, свободных от прав третьих лиц

Местонахождение имущества	Площадь	Вид, характеристика имущества
Тюменская область, г. Тобольск, БСИ-1, квартал 2, участок 7	0,7 Га	Кадастровый номер 72:24:0409001:255; вид разрешенного использования: под строительство нежилых строений; категория земель: земли населенных пунктов
Тюменская область, г. Тобольск, 242 км + 390 м Федеральной автомобильной дороги Тюмень - Ханты-Мансийск, участок № 4	0,5 Га	Кадастровый номер 72:24:0502001:263; вид разрешенного использования: для строительства автозаправочного комплекса; категория земель: земли населенных пунктов
Тюменская область, г. Тобольск, Промкомзона, участок № 7	2,9 Га	Кадастровый номер 72:24:502001:2156; вид разрешенного использования: для строительства предприятия по обслуживанию транспортных средств; категория земель: земли населенных пунктов
Тюменская область, г. Тобольск, БСИ — 1, квартал 3, участок 16а	3000 кв.м.	Кадастровый номер 72:24:0409001:329; вид разрешенного использования: под строительство склада; категория земель: земли населенных пунктов